

2000. évi CXII. törvény

Hatályos: 2014.12.26 -

2000. évi CXII. törvény

a Balaton Kiemelt Üdülőkörzet Területrendezési Tervének elfogadásáról és a Balatoni Területrendezési Szabályzat megállapításáról¹

Az Országgyűlés – figyelemmel arra, hogy a Balaton Kiemelt Üdülőkörzet területén a táji, természeti és települési környezet minőségének védelme a megelőzés elvének érvényesítésével olyan véges és nehezen megújuló környezeti értékek megóvását szolgálja, amelyek a jelentős gazdasági potenciált képviselő üdülés és idegenforgalom minőségi fejlesztéséhez is szükségesek – a térség kiegyensúlyozottabb területi fejlődése érdekében a területhasználat módjáról és szabályairól, valamint az előírások érvényesítésének garanciáiról a következő törvényt alkotja:²

I. Fejezet

ÁLTALÁNOS RENDELKEZÉSEK

A TÖRVÉNY CÉLJA ÉS HATÁLYA

1. §³ A törvény célja a Balaton kiemelt üdülőkörzet területén az érintett önkormányzatok, szakmai, gazdasági és egyesületek egyetértésével a területrendezés alapvető feladatainak és szabályainak megállapítása.

2. § (1)⁴ A törvény hatálya a Balaton kiemelt üdülőkörzet területére terjed ki.

(2)⁵ A Balaton kiemelt üdülőkörzethez tartozó települések jegyzékét a törvény 1/1. számú melléklete, a parti és partközeli településeket a törvény 1/2. számú melléklete tartalmazza.

Értelmező rendelkezések⁶

2/A. §⁷ E törvény alkalmazásában:

1. *csarnok jellegű épület*: alapterületi korlátozás nélkül csarnok jellegűnek tekintendő minden legalább 3,6 m átlagos belmagasságú, tetőtérrel nem rendelkező, egyszintes, összefüggő légterű, ipari, raktározási, kereskedelmi vagy sport rendeltetésű, jellemzően tagolatlan homlokzatú építmény, amelyre a merev geometriai formák, a táj adottságaitól független anyaghasználat és jelentős nagyságú kiszolgálóterület iránti igény jellemző;

2. *egyedileg meghatározott térség*: a Balaton Kiemelt Üdülőkörzet Területrendezési Tervében megállapított kiemelt térségi területfelhasználási kategória, amelybe a bányauzemek, valamint a hulladéklerakó helyek és a turisztikai fejlesztési területek övezetébe tartozó területek által igénybe vett, más térségi területfelhasználási kategóriába nem sorolható területek tartoznak;

3.⁸ *esőbeálló jellegű építmény*: természetes anyagokból (pl. kő, fa, nád, szalma) egyszerű módon, részben vagy teljesen oldalfalakkal épített, általában egyterű, legfeljebb 3,5 méter beépítési magasságú és legfeljebb 15 m²-es alapterületű építmény;

4.⁹ *erdőterület*: minden fás növényekből álló életközösség, amelyet az erdőről és az erdő védelméről szóló törvény erdőnek, fasornak, facsoportnak, fás legelőnek, erdőterületnek és erdőgazdálkodási tevékenységet közvetlenül szolgáló földterületnek tekint, továbbá erdőterületnek számít a településrendezési eszközökben erdőterület települési területfelhasználási egységbe sorolt terület is;

5. *felszíni szennyezésre fokozottan érzékeny terület*: a Balaton Kiemelt Üdülőkörzet Területrendezési Tervében lehatárolt övezet, amely az Országos Területrendezési Tervről szóló 2003. évi XXVI. törvény (a továbbiakban: OTTrT) „Kiemelten érzékeny felszín alatti vízminőség-védelmi terület” övezetének feleltethető meg, amely az országos övezet által érintett területek pontosításával és a felszín alatti vizek védelméről szóló kormányrendelet által meghatározott érzékenységi kategóriáival érintett területekkel kiegészítve került lehatárolásra;

6. *felszíni vízminőség-védelmi terület*: a Balaton Kiemelt Üdülőkörzet Területrendezési Tervében lehatárolt övezet, amelybe a tómederrel, a Balaton vízterével kapcsolatban lévő, a tó vízminőség-védelme szempontjából kiemelt jelentőségű vízjárta területek tartoznak;

7. *földtani veszélyforrás terület*: a Balaton Kiemelt Üdülőkörzet Területrendezési Tervében lehatárolt övezet, amelybe a geomorfológiai adottságaik és földtani felépítésük folytán a lejtős tömegmozgások és egyéb kedvezőtlen mérnökgeológiai adottságok által érintett területek tartoznak;

8. *gazdasági terület*: a Balaton Kiemelt Üdülőkörzet Területrendezési Tervében lehatárolt övezet, amelyben a települési területfelhasználási egységek közül a különleges területekbe tartozó nagy kiterjedésű kereskedelmi célú és a gazdasági területekbe tartozó kereskedelmi, szolgáltató és ipari területek jelölhetők ki;

9. *intenzív kertészeti kultúra*: szakszerűen művelt szőlő-gyümölcs kultúra, gondozott veteményes, kertészeti telep;

10. *kertgazdasági terület*: a Balaton Kiemelt Üdülőkörzet Területrendezési Tervében lehatárolt egykori zártkerti területek, ahol a terület művelése, használata a kertgazdasági jelleget alátámasztja;

11. *kiemelt jelentőségű mellékút*: a Balaton Kiemelt Üdülőkörzet Területrendezési Tervében a főúthálózattal együtt a térségi együttműködésben fontos szerepet betöltő – végpontjaikon általában az országos főúthálózathoz csatlakozó – a főutak és egyéb mellékutak között átmeneti kategóriát képező közúthálózati elem, amely kialakítására a főutakénál kevésbé szigorú műszaki előírások vonatkoznak;

12. *reklámcélú hirdető építmény*: 2 m-nél nagyobb, állandó vagy mobil tartószerkezettel rendelkező, önálló megjelenésű hirdető felület;

13. *szőlő termőhelyi kataszteri terület*: a Balaton Kiemelt Üdülőkörzet Területrendezési Tervében lehatárolt övezet, amelybe a szőlő termőhelyi kataszteri I. osztályú területek tartoznak, a lehatárolás célja a Balatoni Borvidéki Régió

minőségi szőlő- és bortermőterületeinek védelmét szolgáló szabályozás érvényesítése;

14. *ökológiai rehabilitációt igénylő terület*: a Balaton Kiemelt Üdülőkörzet Területrendezési Tervében lehatárolt övezet, amelybe olyan rehabilitációt igénylő területek tartoznak, ahol még adott a természetközeli állapot visszaállításának lehetősége;

15. *települési terület*: a Balaton Kiemelt Üdülőkörzet Területrendezési Tervében lehatárolt övezet, a település meglévő és tervezett beépítésre szánt és a belterületen lévő beépítésre nem szánt területeknek az együttese, kivéve az egyedileg meghatározott térség (bányaüzemek, hulladéklerakó helyek, turisztikai fejlesztési területek), valamint az építmények által igénybe vett térség területeit és a külön övezetet alkotó gazdasági területeket;

16. *tómeder*: a Balaton Kiemelt Üdülőkörzet Területrendezési Tervében lehatárolt övezet, amely a vízpart-rehabilitációs tanulmánytervekben elfogadott szabályozási partvonal által meghatározott meder területe;

17. *turisztikai fejlesztési terület*: a Balaton Kiemelt Üdülőkörzet Területrendezési Tervében lehatárolt övezet, sajátos szabályozási előírásokkal, jelentős zöldfelületekkel rendelkező terület, amely a szabadidő-eltöltés lehetőségeit bővítő, a szezon hosszabbítását szolgáló, nagy helyigényű beruházások célterületeként a turizmus minőségi fejlesztésének területi feltételeit biztosítja.

II. Fejezet

A TERÜLETRENDEZÉSI TERV ELFOGADÁSA ÉS ALKALMAZÁSA

3. §¹⁰ (1) Az Országgyűlés a Balaton Kiemelt Üdülőkörzet Területrendezési Tervének munkarészei közül

- a) a térségi szerkezeti tervet,
- b) a kiemelt térségi övezetek tervlapjait,
- c) a Balatoni Területrendezési Szabályzatot (a továbbiakban: területrendezési szabályzat) elfogadja.

(2) Az M=1:100 000 méretarányú térségi szerkezeti tervet a 3. számú melléklet¹¹ tartalmazza.

(3) A kiemelt térségi övezetek M=1:100 000 méretarányú tervlapjait

- a) a 4/1. számú melléklet a magterület övezetét (Ö-1), az ökológiai folyosó övezetét (Ö-2), valamint a puffer terület övezetét (Ö-3),
- b) a 4/2. számú melléklet a térségi jelentőségű tájképvédelmi terület övezetét (T-1),
- c) a 4/3. számú melléklet a történeti települési terület övezetét (T-2),
- d) a 4/4. számú melléklet a világörökség és világörökség-várományos terület övezetét (T-3),
- e) a 4/5. számú melléklet a szélerőmű elhelyezéséhez vizsgálat alá vonható terület övezetét (L-1),

f) a 4/6. számú melléklet az ásványi nyersanyag-gazdálkodási terület övezetét (A-1),

g) a 4/7. számú melléklet a térségi jelentőségű komplex tájrehabilitációt igénylő terület övezetét (R-1), az ökológiai rehabilitációt igénylő terület övezetét (R-2),

h) a 4/8. számú melléklet a felszíni szennyezésre fokozottan érzékeny terület övezetét (SZ-1),

i) a 4/9. számú melléklet a földtani veszélyforrás terület övezetét (P-1),

j) a 4/10. számú melléklet a vízerózióknak kitett terület övezetét (P-2),

k) a 4/11. számú melléklet a felszíni vízminőség-védelmi terület övezetét (F-1), valamint a tómeder övezetét (D-1),

l) a 4/12. számú melléklet a térségi hulladéklerakó hely kijelöléséhez vizsgálat alá vonható terület övezetét (H-1),

m) a 4/13. számú melléklet a települési terület övezetét (U-1), a gazdasági terület övezetét (U-2), az általános mezőgazdasági terület övezetét (M-1), a kertgazdasági terület övezetét (M-2), az erdőterület övezetét (E-1), valamint az erdőtelepítésre alkalmas terület övezetét (E-2),

n) a 4/14. számú melléklet a kiváló termőhelyi adottságú szántóterület övezetét (M-3), valamint a kiváló termőhelyi adottságú erdőterület övezetét (E-3),

o) a 4/15. számú melléklet a turisztikai fejlesztési terület övezetét (Ü-1), valamint a szőlő termőhelyi kataszteri terület övezetét (C-1),

p) a 4/16. számú melléklet a kiemelt fontosságú meglévő honvédelmi terület övezetét (K-1)

tartalmazza.

4. §¹² (1) A Balatoni Területrendezési Szabályzat

a) a térségi területfelhasználás rendjének meghatározására és a települési területfelhasználási egységek kijelölésére,

b) az országos és térségi jelentőségű műszaki infrastruktúra és egyedi építmények elhelyezésére,

c) a Balaton kiemelt üdülőkörzet területére,

d) a parti és partközeli településekre,

e) a kiemelt térségi övezetekre

vonatkozó szabályai együttesen határozzák meg a Balaton kiemelt üdülőkörzet területén a területhasználat és az építés feltételeinek térségi szabályait.

(2) Az övezetek szabályozási előírásainak területi hatályát a kiemelt térségi övezetek tervlapjai határozzák meg.

(3) Az egy területre vonatkozó szabályozási előírások közül a szigorúbb előírást kell alkalmazni.

III. Fejezet

A BALATONI TERÜLETRENDEZÉSI SZABÁLYZAT¹³

A térségi területfelhasználás rendjére vonatkozó szabályok¹⁴

4/A. §¹⁵ A Balaton Kiemelt Üdülőkörzet Területrendezési Tervének térségi szerkezeti tervében megállapított térségi területfelhasználási kategóriák a következő, legalább 5 ha kiterjedésű területi egységek:

- a) erdőgazdálkodási térség,
- b) mezőgazdasági térség,
- c) települési térség,
- d) vízgazdálkodási térség,
- e) egyedileg meghatározott térség,
- f) építmények által igénybe vett térség.

4/B. §¹⁶ A térségi területfelhasználási kategóriákon belül a települési területfelhasználási egységek kijelölése során a következő szabályokat kell alkalmazni:

- a)¹⁷ az erdőgazdálkodási térséget
 - aa) legalább 95%-ban erdőterület települési területfelhasználási egységbe kell sorolni, vagy
 - ab) legalább 85%-ban erdőterület települési területfelhasználási egységbe kell sorolni és a fennmaradó terület beépítésre szánt területbe nem sorolható, amennyiben az aa) pontban foglalt követelmény törvény eltérő rendelkezése miatt nem végrehajtható;
 - b) a mezőgazdasági térséget legalább 95%-ban mezőgazdasági terület települési területfelhasználási egységbe kell sorolni, a fennmaradó részen nagyvárosias lakóterület nem jelölhető ki;
 - c)¹⁸ a települési térséget beépítésre szánt, illetve beépítésre nem szánt területbe kell sorolni úgy, hogy az új beépítésre szánt terület a település közigazgatási határához 200 m-nél közelebb nem jelölhető ki, kivéve, ha a területrendezési hatósági eljárás keretében végzett területrendezési (környezeti, társadalmi és gazdasági) hatásvizsgálat az ettől való eltérést indokolja;
 - d) az M8 gyorsforgalmi út szentkirályszabadjai csomópontja és az M75 gyorsforgalmi út 71. sz. főúttal alkotott csomópontja között az M8, M7, és az M75 gyorsforgalmi utak és a Balaton-part között kijelölésre kerülő gazdasági területeken ipari terület települési területfelhasználási egység nem jelölhető ki és egyik települési területfelhasználási egységben sem helyezhető el csarnok jellegű kereskedelmi és raktározási rendeltetésű épület;
 - e) a d) pont szerint meghatározott gyorsforgalmi utakhoz csomóponttal kapcsolódó közutak (vagy közvetve kapcsolódó utak) nem Balaton-part felé eső szakasza mentén, az autópálya-csomóponttól számított 1500 méteres szakaszáról kiszorgált új beépítésre szánt területeken kijelölésre kerülő gazdasági területeken ipari terület települési területfelhasználási egység nem jelölhető ki és egyik települési területfelhasználási egységben sem helyezhető el csarnok jellegű kereskedelmi és raktározási rendeltetésű épület;
 - f) a vízgazdálkodási térséget legalább 95%-ban vízgazdálkodási terület települési területfelhasználási egységbe kell sorolni, a fennmaradó részen beépítésre szánt terület nem jelölhető ki;
- g)¹⁹ az egyedileg meghatározott térség

ga) a beépítésre szánt különleges területek közül a nyersanyag-kitermelés (bánya), nyersanyag-feldolgozás céljára szolgáló terület, hulladékkezelő, -lerakó területe, a beépítésre nem szánt különleges területek közül a nyersanyag-kitermelés (bánya), nyersanyag-feldolgozás céljára szolgáló terület, vagy

gb) turisztikai fejlesztési terület övezetével érintett területen a beépítésre szánt üdülőházas üdülőterület, a különleges területek közül az oktatási-kutatási központ, szabadidőközpont, vízi-közlekedési, sport- és turisztikai célú kikötő terület, állat- és növénykert területe, strandterület, sportterület, a beépítésre nem szánt zöldterület, erdőterület, természetközeli terület vagy a különleges területek közül egészségügyi épület elhelyezésére szolgáló terület, nagy kiterjedésű sportolási célú terület, vadaspark, arborétum területe

települési területfelhasználási egységbe sorolható;

h) az építmények által igénybe vett térséget az adott műszaki infrastruktúra, illetve az építmény jellege szerinti települési területfelhasználási egységbe kell sorolni.

Az országos és térségi jelentőségű műszaki infrastruktúra-hálózatok és egyedi építmények elhelyezésére vonatkozó szabályok²⁰

4/C. §²¹ (1) Az országos és térségi jelentőségű közlekedési infrastruktúra-hálózatok térbeli rendjét, az országos és térségi jelentőségű építmények elhelyezkedését a térségi szerkezeti terv, a hálózat szempontjából meghatározó települések felsorolását a 2/1–5. számú melléklet tartalmazza.

(2) A közlekedési infrastruktúra építményei közül

a) a tervezett gyorsforgalmi utak területét a nyomvonalak leírása tekintetében meghatározott települések közigazgatási területén kell biztosítani, a nyomvonal biztosítása során a nyomvonalak tájba illesztésére és a környezetvédelem szempontjainak és követelményeinek érvényesítésére, valamint a szakaszolható megépítésre különös gondot kell fordítani;

b)²² a meglévő főutak elkerülő szakaszait a szakági tervekben és a településrendezési eszközökben kell pontosítani;

c)²³ a Veszprém–Tapolca–84. sz. főút–71. sz. főút közötti új főút nyomvonalát (leendő 77. sz. főút), a 7301., a 7342. és a 7343. jelű összekötő út nyomvonalának fejlesztésével, paramétereik javításával, a településeket elkerülő szakaszok megvalósításával kell kialakítani; melynek során a tájba illesztésre, a terep- és ökológiai adottságokra és a környezetvédelem szempontjaira kiemelt figyelmet kell fordítani, és a településrendezési eszközökben biztosítani kell a településeket elkerülő szakaszok főúttá fejlesztésének feltételeit;

d)²⁴ a 71. sz. főút Badacsonyt elkerülő szakaszát természetvédelmi szempontból elfogadható nyomvonalon, szintben kialakított vasúti keresztezéssel kiemelt jelentőségű mellékútként kell kialakítani, amelynek főúttá fejlesztési lehetőségeit a településrendezési eszközökben biztosítani kell;

e) kiemelt jelentőségű mellékutakat kell kialakítani a 2/1. sz. melléklet szerint meghatározott irányokban;

f)²⁵ Budapest–Székesfehérvár–Nagykanizsa–Murakeresztúr–(Horvátország) transz-európai vasúti szállítási hálózat részeként működő országos törzshálózati vasútvonal kitérési lehetőséget biztosító szakaszos kétvágányúsításának és védőtávolságainak területigényét a szakági tervek és a településrendezési eszközök alapján meg kell határozni;

g) a Hajmáskér–Balatonfüzfő között tervezett egyéb országos törzshálózati vasútvonal területigényét – a Szabadbattyán–Tapolca egyéb országos törzshálózati vasútvonal balatonkenesei szakaszának a csúszásveszélyeztetettsége miatt – biztosítani kell;

h) a vitorláskikötő-hálózat bővítése a vízpart-rehabilitációs tanulmánytervek, első felülvizsgálatukat követően a partvonal-szabályozási és vízpart-rehabilitációs tervek alapján történhet;

i) a meglévő repülőterek a 2/4. sz. melléklet szerint megtartandók és fejlesztendők.

(3) A közmű és elektronikus hírközlési nyomvonalas építmények közül

a) a szennyvízcsatorna-hálózat létesítésének engedélyezésére csak a megfelelő kapacitású csatlakozó szennyvíztisztító telep megléte esetén, illetve új tisztító építésekor azzal egyidejűleg kerülhet sor;

b) 20 személygépkocsi befogadóképességűnél nagyobb gépkocsiparkolók felületéről az összegyűjtött csapadékvizeket csak olajfogón átvezetve lehet a csapadékvíz-csatornába bekötni, és a parkolókban összefolyó csapadékvíz zöldfelületre nem vezethető;

c) a közmű és elektronikus hírközlési nyomvonalas hálózatok és járulékos műtárgyaik kiépítésénél, illetve a meglévő hálózatok korszerűsítésénél a tájkép védelme és az esztétikai követelmények érvényesítése céljából az országos jelentőségű védett természeti területen a műszaki lehetőségek és a védett értékek védelmi szempontjainak mérlegelésével terepszint alatti elhelyezést kell biztosítani;

d) a műsorszórás és a mobil rádiótelefon hírközlés bázisállomásainak telepítésekor a berendezéseket meglévő magasépítményeken többfunkciós állomásként kialakított közös hírközlési toronyra kell elhelyezni. Önálló antennatartó szerkezet és csatlakozó műtárgy csak akkor helyezhető el, ha meglévő magasépítményeken erre nincs lehetőség. Az önálló antennatartó szerkezet az országos jelentőségű védett természeti területeken, valamint a térségi jelentőségű táj- és településkép védelmi terület övezetén kívül, a táj- és településképbe illeszkedően létesíthető.

A BALATON KIEMELT ÜDÜLŐKÖRZET TERÜLETÉRE VONATKOZÓ SZABÁLYOK²⁶

5. §²⁷ (1) A települések közigazgatási területén a településrendezési eszközökben azon erdőterület települési területfelhasználási egységbe sorolt terület nagysága, amelyet egyidejűleg a térségi szerkezeti terv erdőgazdálkodási térségként állapít meg, összességében nem csökkenhet.

(2) A térségi szerkezeti tervben megállapított erdőgazdálkodási térség által nem érintett, a településrendezési eszközökben erdőterület települési területfelhasználási egységbe sorolt terület csak mezőgazdasági terület, természetközeli terület vagy vízgazdálkodási terület települési területfelhasználási egységbe sorolható.

(3) Az Országos Erdőállomány Adattárban nyilvántartott erdők területe a településrendezési eszközökben kizárólag erdőterület települési területfelhasználási egységbe sorolható.

6. §²⁸ (1) E § alkalmazásában zöldterület: a balatoni vízpart-rehabilitációs szabályozási követelményekkel érintett területre készült vízpart-rehabilitációs tanulmánytervben, illetve első felülvizsgálatát követően a partvonal-szabályozási és vízpart-rehabilitációs tervben zöldterület települési területfelhasználási egységbe sorolt terület.

(2) Zöldterületen más települési területfelhasználási egység csak az átsorolni kívánt zöldterülettel legalább azonos alapterületű új zöldterület kijelölésével és az alábbi feltételek egyidejű megléte esetén jelölhető ki:

- a) az átsorolni kívánt zöldterület nem tartozik természetvédelmi oltalom alá,
- b) a vízpart-rehabilitációs tervben kijelölt közhasználatú parti sétány hossza nem csökkenhet,
- c) a vízpart-rehabilitációs tervben kijelölt közhasználatú parti sétány legalább 10 m szélességgel a természetes vízparti vegetáció sérelme nélkül biztosítható,
- d) az újonnan kijelölt zöldterület a települési önkormányzat vagy a magyar állam tulajdonában van,
- e) az újonnan kijelölt zöldterület a vízpart-rehabilitációs szabályozással érintett területen van, vagy az átsorolást követően megmaradó és az újonnan kijelölt zöldterület összefüggő zöldterületet alkot,
- f) az ingatlan-nyilvántartás szerint állami vagy önkormányzati tulajdonban álló közpark vagy közkert esetén az átsorolás legfeljebb az átsorolással érintett zöldterület 15%-ára, egyéb zöldterületek esetén 40%-ára terjedhet ki, és
- g) az átsorolni kívánt zöldterület nem váltható ki természetvédelmi oltalom alatt álló terület zöldterületi kijelölésével.

(3) Az átsorolást követően az átsorolással érintett zöldterületen további átsorolás nem hajtható végre.

(4) Az átsorolni kívánt, az ingatlan-nyilvántartás szerint közpark vagy közkert esetén az újonnan kijelölt zöldterületet legkésőbb a közpark vagy közkert zöldfelületének megbontásáig meg kell valósítani. A zöldterület megvalósítottnak tekinthető, ha az újonnan kijelölt zöldterületen az aktív zöldfelület aránya legalább 70%, és a beültetett életképes növényzet háromszintű.

(5) Az ingatlan-nyilvántartás szerint állami vagy önkormányzati tulajdonban lévő zöldterületen az ingatlan tulajdonjogát kizárólag a települési önkormányzat vagy a magyar állam szerezheti meg közfeladat ellátása céljából. Az állami vagy önkormányzati tulajdonban álló zöldterület közcélú használata – a legszükségesebb vagyoni védelmi intézkedések kivételével – nem korlátozható.

(6) Zöldterületen – ide nem értve a már meglévő, felöltött zagyterek területén kialakított zöldterületet – nem alakítható ki olyan vízfelület és medencés kikötő,

amely a vízgazdálkodási terület tómederben települési területfelhasználási egységbe sorolt területtel közvetlenül érintkezik.

(7) Zöldterületen csak szállásférőhelyet nem tartalmazó vendéglátó rendeltetésű épület, pihenést és testedzést szolgáló műtárgy és a terület rendeltetészerű használatához szükséges építmény helyezhető el, legfeljebb 4,5 m beépítési magassággal.

(8) A zöldterületen elhelyezett építmények területét és az építményeket csak a bérleti szerződés legalább tízévenkénti megújításával lehet bérbe adni.

6/A. §²⁹ (1) E § alkalmazásában zöldterület: a településrendezési eszközökben a balatoni vízpart-rehabilitációs szabályozási követelményekkel nem érintett területeken zöldterület területfelhasználási egységbe sorolt, az ingatlan-nyilvántartás szerint önkormányzati vagy állami tulajdonban lévő közpark vagy közkert.

(2) Zöldterületen más települési területfelhasználási egység csak az átsorolt zöldterülettel legalább azonos alapterületű új zöldterület kijelölésével és megvalósításával, valamint az alábbi feltételek egyidejű megléte esetén jelölhető ki:

- a) az átsorolni kívánt zöldterület természetvédelmi oltalom alá nem tartozik,
- b) az átsorolás az átsorolással érintett zöldterület legfeljebb
 - ba) 50%-ára terjed ki, ha annak alapterülete kisebb vagy egyenlő, mint 1 ha,
 - bb) 30%-ára terjed ki, ha annak alapterülete nagyobb, mint 1 ha és kisebb vagy egyenlő, mint 3 ha,
 - bc) 10%-ára terjed ki, ha annak alapterülete nagyobb, mint 3 ha,
- c) az újonnan kijelölt zöldterület a települési önkormányzat tulajdonában van,
- d) az újonnan kijelölt zöldterület legkisebb zöldfelülete 70%, valamint
- e) az újonnan kijelölt zöldterület településszerkezeti adottságainál fogva (elhelyezkedése, egyéb területfelhasználási egységekkel való kapcsolata) az átsorolni kívánt zöldterülettel azonos vagy előnyösebb funkciót tud betölteni a település zöldfelületi rendszerében.

(3) Az átsorolást követően az átsorolással érintett zöldterületen további átsorolás nem hajtható végre.

(4) Az átsorolás következtében újonnan kijelölt zöldterületet legkésőbb a zöldterület zöldfelületének megbontásáig meg kell valósítani. A zöldterület megvalósítottnak tekinthető, ha az újonnan kijelölt zöldterületen az aktív zöldfelület aránya legalább 70%, és a beültetett életképes növényzet háromszintű. A települési önkormányzat az újonnan kijelölt zöldterületre vonatkozóan az épített környezet alakításáról és védelméről szóló törvény szerinti közterület-alakítási tervet fogad el.

(5) Zöldterületen ingatlan tulajdonjogát kizárólag a települési önkormányzat vagy a magyar állam szerezheti meg közfeladat ellátása céljából. A zöldterület közcélú használata – a legszükségesebb vagyónvédelmi intézkedések kivételével – nem korlátozható.

(6) Zöldterületen építmény legfeljebb 4,5 m beépítési magassággal helyezhető el.

(7) A zöldterületen elhelyezett építmények területét és az építményeket csak a bérleti szerződés legalább tízévenkénti megújításával lehet bérbe adni.

6/B. §³⁰ (1) E § alkalmazásában zöldterület: a településrendezési eszközökben a balatoni vízpart-rehabilitációs szabályozási követelményekkel nem érintett területeken zöldterület területfelhasználási egységbe sorolt terület, amely az ingatlan-nyilvántartás szerint nem minősül önkormányzati vagy állami tulajdonban lévő közparknak vagy közkertnek.

(2) Zöldterületen más települési területfelhasználási egység csak az átsorolt zöldterülettel legalább azonos alapterületű új zöldterület kijelölésével, és csak akkor jelölhető ki, ha

a) az újonnan zöldterületbe sorolt terület a települési önkormányzat tulajdonában van,

b) az átsorolni kívánt zöldterület nem tartozik természetvédelmi oltalom alá, és

c) az újonnan kijelölt zöldterület településszerkezeti adottságainál fogva (elhelyezkedése, egyéb területfelhasználási egységekkel való kapcsolata) az átsorolni kívánt zöldterülettel azonos vagy előnyösebb funkciót tud betölteni a település zöldfelületi rendszerében.

(3) Zöldterületen ingatlan tulajdonjogát kizárólag a települési önkormányzat vagy a magyar állam szerezheti meg közfeladat ellátása céljából. A zöldterület közcélú használata – a legszükségesebb vagyonsvédelmi intézkedések kivételével – nem korlátozható.

7. §³¹ A kiemelt üdülőkörzet területén lévő települések külterületi beépítésre nem szánt területén a még meglévő beépítetlen tóparti területeket – legkevesebb 50 méter széles sávban – a településrendezési eszközökben vízgazdálkodási települési területfelhasználási egységbe kell sorolni, és e területeken a helyi építési szabályzat előírásait az e törvény szerinti felszíni vízminőség-védelmi terület övezetre vonatkozó előírások szerint kell meghatározni.

8. §³² (1) A kiemelt üdülőkörzet településeinek beépítésre nem szánt területein 3000 m²-nél kisebb telket – közlekedési, közműelhelyezési és hírközlési terület, valamint közhasználatú zöldterület, védőerdő, illetve a közlekedési, közműelhelyezési és hírközlési területek kialakítása után visszamaradó mezőgazdasági és erdőterület települési területfelhasználási egység kivételével – kialakítani nem szabad.

(2) A már beépült telkek megosztása nem engedélyezhető, ha az osztás eredményeként a keletkező telkek beépítettsége az adott területen érvényes szabályozási előírások által megengedett mértéket meghaladná.

(3)³³ Az országos jelentőségű védett természeti területeken

a) a beépítésre nem szánt területeken – ide nem értve a közműépítmények telkeit – 2700 m²-nél kisebb telkek és

b) a szántó művelési ágú területek nem építhetők be.

9. §³⁴ (1) A kiemelt üdülőkörzet területére kívülről – a regionális víziközmű rendszerre a szennyvízcsatorna-hálózaton keresztül történő csatlakozás kivételével – szennyvizet bevezetni tilos, ha a tisztított szennyvíz befogadója a Balaton.

(2) A kiemelt üdülőkörzet területén keletkezett tisztított szennyvíznek a kiemelt üdülőkörzet területéről történő kivezetéséről a gazdasági és műszaki szempontok mérlegelésével kell gondoskodni.

(3) A kiemelt üdülőkörzet településeinek

a) beépítésre szánt területén a megépült és üzembe helyezett szennyvízcsatorna-hálózatra való rákötés kötelező,

b) beépítésre nem szánt területén a vezetékes ivóvízhálózatra rákötött telkeknek a megépült szennyvízcsatorna-hálózatra való rákötése a szennyvízcsatorna-hálózat átadását követő egy éven belül kötelező.

(4)³⁵ A kiemelt üdülőkörzet partinak és partközelinek nem minősülő, szennyvízelvezetési agglomerációba nem tartozó 2000 LEÉ alatti településeinek beépítésre szánt területein, illetve belterületein, ahol a szennyvízcsatorna-hálózat nem épült ki, illetve a tisztítómű tovább nem terhelhető új épület építésére építésügyi hatósági engedélyt adni, illetve az engedélyek érvényét meghosszabbítani csak akkor lehet, ha a vízügyi hatóság által engedélyezett egyedi szennyvízkezelő berendezés létesült.

(5)³⁶ A kiemelt üdülőkörzet partinak és partközelinek nem minősülő, szennyvízelvezetési-agglomerációkba tartozó településeinek beépítésre szánt területein, illetve belterületein új épület építésére építésügyi hatósági engedélyt adni, illetve az engedélyek érvényét meghosszabbítani csak megépült és üzembe helyezett szennyvízcsatorna-hálózatra történő rákötés és a megfelelő kapacitású tisztítómű megléte, vagy az illetékes környezetvédelmi és vízügyi hatóság által engedélyezett egyedi szennyvízkezelő berendezés létesítése esetén lehet.

(6)³⁷ A kiemelt üdülőkörzet településeinek beépítésre nem szánt területén, amennyiben nincs lehetőség a szennyvízcsatorna-hálózathoz történő csatlakozásra, új épület építésére építésügyi hatósági engedélyt adni csak vízzáró szennyvíztároló, illetve a vízügyi hatóság által engedélyezett egyedi szennyvízkezelő berendezés megléte esetén lehet.

(7) A kiemelt üdülőkörzet településeinek közigazgatási területén a szippantott szennyvizek kezelés nélküli elhelyezése nem engedélyezhető.

10. §³⁸ A kiemelt üdülőkörzet településeinek településrendezési eszközeit a természetvédelmi, tájésképítési szempontok, valamint a történelmi településszerkezet, a táj és a település jellege, a kulturális és az építészeti örökség, valamint az építészeti hagyományok figyelembevételével kell elkészíteni.

11. §³⁹ A település helyi építési szabályzatában rendelkezni kell a meglévő tájésképítő táblák, köztárgyak, hirdetőberendezések lebontásáról, újak elhelyezéséről.

12. §⁴⁰ A települések beépítésre szánt területén a településkép és a tájkarakter védelme érdekében csarnok jellegű épület építése – látványtervvel igazoltan – tájba illesztve, illetve növényzettel takartan engedélyezhető.

13. §⁴¹ A települések beépítésre nem szánt területén a tájkarakter védelme érdekében

a)⁴² terepszint alatti építmény bruttó alapterülete a telek területének 10%-át nem haladhatja meg;

b)⁴³ 10 méternél nagyobb beépítési magasságú építményeket a környezethez (domborzati és növényzeti adottságokhoz) illeszkedően kell elhelyezni;

c)⁴⁴ a 10 méternél nagyobb beépítési magasságú építmények vagy a 250 m²-nél nagyobb beépített alapterületű építmények építési engedély iránti kérelméhez külön jogszabályban meghatározott látványtervet kell mellékelni.

14. §⁴⁵ (1)⁴⁶ Bányatelek csak az ország más területén föl nem lelhető ásványi nyersanyag, illetve a helyi, tájba illő építkezés nyersanyagai lelőhelyének területén állapítható meg. E területeket a településrendezési eszközökben az állami földtani feladatokat ellátó szerv szakmai állásfoglalása alapján kell lehatárolni.

(2) Az országos jelentőségű védett természeti területeken új külszíni művelésű bányatelek nem állapítható meg, meglévő külszíni művelésű bányatelek nem bővíthetők.

(3) Az országos településrendezési és építési követelményekről szóló kormányrendeletben különleges terület települési területfelhasználási egységbe sorolt területek közül a település belterületétől elkülönülő, meglévő temető, meglévő bányatelek terület, meglévő honvédelmi terület a településrendezési eszközökben a valóságos funkciójának megfelelően szabályozható.

(4)⁴⁷ Belterületi lakóövezet övezeti határától számított 1000 méteren belül működő külszíni művelésű bányában, ha az ásványi nyersanyag jövesztése nem csak robbantással történhet, a robbantási tevékenység végzéséhez az érintett belterületi lakóövezet helye szerint illetékes önkormányzat hozzájárulása szükséges. A hozzájárulás a jóváhagyott kitermelési műszaki üzemi terv hatálya alatt nem vonható vissza.

(5)⁴⁸ Ha az önkormányzat vitatja az ásványi nyersanyag csak robbantással történő jöveszthetőségét, akkor a bányavállalkozó köteles a bányafelügyeletnél a jövesztési lehetőségek megállapítását kérelmezni. Vitatottnak kell tekinteni a jövesztési módot, ha az önkormányzat a bányavállalkozó hozzájárulás megadása iránti kérelmére 30 napon, de legkésőbb a kérelem benyújtását követő önkormányzati testületi ülést követő 5 napon belül nem válaszol. A bányafelügyelet döntését bányászati szakértő bevonásával hozza meg. A bányavállalkozó a bányafelügyelet döntésének jogerőre emelkedéséig robbanóanyag-felhasználási engedély iránti kérelmet nem nyújthat be.

15. §⁴⁹ A kiemelt üdülőkörzetben csak olyan rendeltetés céljára szolgáló építmények üzemeltethetők, amelyek

a) egészségügyi légszennyezettségi határérték-túllépést nem okoznak, továbbá

b) ökológiai légszennyezettségi határérték-túllépést

ba) magterületen,

bb) ökológiai folyosón,

bc) pufferterületen,

bd) erdőterületen,

be) turisztikai fejlesztési területen,

bf) szőlő termőhelyi kataszteri területen és

bg) települési területen a településszerkezeti tervben üdülőterület, a különleges települési területfelhasználási egységek közül az oktatási központ, egészségügyi

terület, nagy kiterjedésű sportolási terület, továbbá zöldterület települési területfelhasználási egységbe sorolt területeken nem okoznak.

15/A. §⁵⁰

*A BALATON KIEMELT ÜDÜLŐKÖRZET PARTI ÉS PARTKÖZELI
TELEPÜLÉSEIRE VONATKOZÓ SZABÁLYOK⁵¹*

16. §⁵² (1)⁵³ Az e törvényben meghatározott célok, valamint a külön jogszabályok szerinti környezetvédelmi, természetvédelmi, vízgazdálkodási célok (a továbbiakban együtt: környezeti célok) megvalósítása érdekében a környezetvédelemért felelős miniszter a vízgazdálkodásért felelős miniszter és a területrendezésért felelős miniszter egyetértésével kiadott rendelettel a vízpart-rehabilitációs tanulmánytervek első felülvizsgálatát követően partvonal-szabályozási és vízpart-rehabilitációs tervet fogad el.

(2)⁵⁴ Az (1) bekezdésben meghatározott célok megvalósítása érdekében a vízpart-rehabilitációs tanulmánytervek első felülvizsgálatát megelőzően a vízgazdálkodásért felelős miniszter rendelettel partvonal-szabályozási tervet fogad el.

(2a)⁵⁵ A partvonal-szabályozási terv a hatályos állami ingatlan-nyilvántartási térképi adatbázis felhasználásával készül, és – az alaptérképi elemeken túl – kötelezően tartalmazza a (3) bekezdés*a)–d)* pontjában és *i)* pont *ia)* alpontjában foglaltakat.

(3)⁵⁶ A partvonal-szabályozási és vízpart-rehabilitációs terv az ingatlanügyi hatóság által hitelesített ingatlan-nyilvántartási térképmásolat felhasználásával készül és – az alaptérképi elemeken túl – kötelezően tartalmazza:

- a)* a part szabályozási vonalát (a továbbiakban: szabályozási partvonal),
- b)* az annak módosítására tett javaslatokat (a tervezett szabályozási partvonalat),
- c)* az engedély nélküli mederfeltöltéseket,
- d)* a minősített nádasok területét,
- e)* a védett és védelemre tervezett természeti területeket, továbbá a természeti területeket, természeti értékeket,
- f)* a természetes partszakaszokat,
- g)* a területfelhasználási egységeket,
- h)* a közterületeket,
- i)* a környezeti célokkal összhangban
 - ia)* a kikötő létesítésére alkalmas partszakaszokat,
 - ib)* a parti sétány létesítésére alkalmas nyomvonalakat (a sétány jellegű és gyalogos útvonalakat)
 - ic)* a kerékpárút létesítésére alkalmas nyomvonalakat,
 - id)* a strandok kijelölésére alkalmas partszakaszokat.

(4)⁵⁷

(5) A partvonal-szabályozási és vízpart-rehabilitációs terv meghatározása során figyelembe kell venni

a) az ingatlan-nyilvántartási térképen szereplő, a Balatonnal érintkező telkek határvonalát,

b) a mértékadó vízállást, a jégjárást és hullámverést, valamint a mederben kialakuló áramlási és fenék viszonyokat,

c) a természeti területek, védett természeti területek, valamint a védett természeti értékek, megőrzésének szempont- és feltételrendszerét,

d) a parti zóna ökológiai funkcióját,

e) környezeti célból megszüntetendő engedély nélküli mederfeltöltéseket,

f) a meder egyes területein (szennyzugok) összegyűlő hordalékok és uszadékok rendszeres figyelemmel kíséréséhez és szükség szerinti eltávolításához fűződő környezeti célokat.

(6) Az (5) bekezdésben foglaltakat a (2) bekezdés szerint elfogadásra kerülő partvonal-szabályozási terv meghatározása során is alkalmazni kell.

(7) A szabályozási partvonal és a jogi partvonal közötti

a)⁵⁸ területen, amely a meder részének minősül, a feltöltés felülvizsgálatára, megszüntetésére hatósági eljárást kell indítani;

b)⁵⁹ meder részének nem minősülő terület feltöltésére, és a partvonal-szabályozási tervben meghatározott kikötésre alkalmas partszakaszon kikötő létesítésére, az erre vonatkozó feltételekre figyelemmel vízjogi engedély alapján kerülhet sor;

c)⁶⁰ feltöltésre került terület területfelhasználását a vízpart-rehabilitációs tanulmánytervnek – első felülvizsgálatát követően a partvonal-szabályozási és vízpart-rehabilitációs tervnek – megfelelően, valamint a d) és e) pontban foglalt tilalommal összhangban kell meghatározni;

d)⁶¹ feltöltésre, illetve a Balaton medréből kiszabályozásra került terület beépítésre szánt területbe – a külön jogszabályban meghatározott különleges területen lévő strandterület és kikötőterület kivételével – nem sorolható;

e)⁶² a vízpart-rehabilitációs tanulmánytervben – első felülvizsgálatát követően a partvonal-szabályozási és vízpart-rehabilitációs tervben – meghatározott zöldterületek előtt létesített feltöltés csak zöldterület települési területfelhasználási egységbe sorolható.

(8)⁶³ A (7) bekezdés a) pontjában szereplő feltöltések felszámolásáról, illetve a (7) bekezdés b) pontjában szereplő feltöltések elvégzéséről a vízügyi hatóság határoz.

(9)⁶⁴

(10) A (7) bekezdés a) pontjában szereplő feltöltések felszámolására az köteles, aki a feltöltést engedély nélkül megvalósította.

(11) Amennyiben az engedély nélküli feltöltés megvalósítója ismeretlen, a feltöltéshez közvetlenül kapcsolódó parti ingatlan földhasználója köteles a feltöltés felszámolására. Több földhasználó esetében e kötelezettség egyetemlegesen terheli őket. Amennyiben földhasználó nincs, e kötelezettség a tulajdonost terheli.

(12) A Balaton medrének területe a (7) bekezdés b) pontja szerinti vízjogi engedély alapján változtatható meg.

16/A. §⁶⁵ (1)⁶⁶ A meglévő, feltöltött zagyterek területét zöldterület, erdőterület vagy vízgazdálkodási terület települési területfelhasználási egységbe kell sorolni.

(2)⁶⁷ A vízgazdálkodási települési területfelhasználási egységbe sorolt területen a meglévő, korábban lezárt zagyterek is felhasználhatók a zagy elhelyezésére a vízügyi hatóság engedélyével és az érintett települési önkormányzat egyetértésével.

(3)⁶⁸ A vízgazdálkodási települési területfelhasználási egységbe sorolt területek medencés kikötők létesítésére a vízügyi hatóság engedélyével felhasználhatóak.

17. §⁶⁹ (1) A települések beépítésre szánt területe nem növelhető azokon a településeken, ahol a szennyvízcsatorna-hálózat nem épült ki, vagy a szennyvízcsatorna-hálózat nem megfelelő kapacitású tisztítóműre csatlakozik, vagy a hálózatra rákötött lakások, illetve üdülőegységek száma nem éri el az összes lakás- és üdülőegység számának 80%-át.

(2)⁷⁰ A települések beépítésre szánt területein, belterületein, ahol a szennyvízcsatorna-hálózat nem épült ki, illetve a tisztítómű tovább nem terhelhető, új épület építésére és a meglévő épület rendeltetésének megváltoztatására – amennyiben a rendeltetés megváltozása többletszennyvíz kibocsátásával jár – irányuló engedély kiadása, illetve az engedély hatályának meghosszabbítása csak a szennyvízcsatorna-hálózatra történő rákötés és a megfelelő kapacitású tisztítómű meglétéhez kötött feltétellel lehetséges. Ha az érintett telken keletkező szennyvíz elvezetését biztosító szennyvízcsatorna-hálózat építőipari kivitelezése megkezdődött, az építési és a rendeltetés megváltoztatási építésügyi hatósági engedély kiadható, de a használatbavételi engedély csak a megépült és üzembe helyezett szennyvízcsatorna-hálózatra történő rákötés és a megfelelő kapacitású tisztítómű megléte esetén adható ki.

18. §⁷¹ (1) A települések beépítésre szánt területeinek növelésekor a területnövekmény legkevesebb 10%-ának megfelelő, 50%-ban azzal településszerkezeti kapcsolatban lévő közhasználatú zöldterületet kell biztosítani. A gazdasági terület települési területfelhasználási egység területének növelése esetén a közhasználatú zöldterület helyett védőerdő is kijelölhető. A beépítésre szánt terület csak a zöldterület, illetve védőerdő egyidejű létesítésével és a zöldterület települési önkormányzati tulajdonba adásával alakítható ki.

(2)⁷²

19. §⁷³ (1) A kempingek területének más célra történő igénybevétele csak zöldterületként 4%-os beépítettséggel vagy a turizmus fejlesztését szolgáló vegyes területként, üdülőházas üdülőterületként, illetve a különleges területfelhasználási egységek közül a vízpart-rehabilitációs szabályozási követelményekben meghatározott települési területfelhasználási egységként

a) közvetlen Balaton-parti kapcsolat esetén 15%-os beépítettséggel;

b) amennyiben a közvetlen parti kapcsolattal rendelkező 30 méter széles – közhasználatú parti sétány kialakítására alkalmas – zöldterület települési területfelhasználási egységbe tartozó terület tulajdonjogát a települési önkormányzat megszerezte, a balatoni vízpart-rehabilitációs szabályozási követelményekkel érintett, eredetileg közvetlen Balaton-parti kapcsolattal rendelkező területen a visszamaradó telekre meghatározott települési

területfelhasználási egység vízpart-rehabilitációs szabályozási követelményekben meghatározott beépítési százalékkal;

c) a balatoni vízpart-rehabilitációs szabályozási követelményekkel érintett, közvetlen Balaton-parti kapcsolattal nem rendelkező területen meghatározott települési területfelhasználási egység vízpart-rehabilitációs szabályozási követelményekben meghatározott beépítési százalékkal;

d)⁷⁴ a kiemelt üdülőkörzet parti és partközeli településeinek területén lévő, a balatoni vízpart-rehabilitációs szabályozási követelményekkel nem érintett területen a településrendezési eszközökben meghatározható beépítési szabályok szerint történhet.

(2) A vízpart-rehabilitációs szabályozási követelményekkel érintett területeken, ahol a kempingek területe nem került átsorolásra, a kempingek beépítettségének mértéke legfeljebb 15% lehet.

(3)⁷⁵ A meglévő strandok területe a településrendezési eszközökben csak zöldterület kialakítása céljából csökkenthető. A strandok területén telekfelosztás csak zöldterület kialakítása céljából, telekhatár-rendezés csak zöldterületbe sorolás vagy a strandterület növelése, illetve a telekhatár kiigazítása céljából végezhető. A telekhatár-rendezés során a strandterület parthossza nem csökkenthető. A strandok területének

a) legfeljebb 10%-a építhető be a külön jogszabályokban meghatározott feltételek szerint,

b) legkevesebb 65%-át – legkésőbb a használatbavételi engedélykérelem benyújtásáig – növényzettel fedetten kell kialakítani és fenntartani.

20. §⁷⁶ (1)⁷⁷ A kiemelt üdülőkörzet valamennyi parti településén a belterülethez csatlakozó parthossz legkevesebb 30%-án legalább 5 méter széles közhasználatú parti sétány helye biztosítandó a vízpart-rehabilitációs tanulmánytervek – első felülvizsgálatukat követően partvonal-szabályozási és vízpart-rehabilitációs tervek – alapján felülvizsgált településrendezési eszközökben, figyelemmel a természetes vegetáció megtartására.

(2)⁷⁸ A vízpart-rehabilitációs tanulmánytervekkel – első felülvizsgálatukat követően partvonal-szabályozási és vízpart-rehabilitációs tervekkel – közterületbe sorolt területekre vonatkozóan a települési önkormányzatokat – külön jogszabályban meghatározottak szerinti védett természeti területeken az államot – elővásárlási jog illeti meg.

(3)⁷⁹ A (2) bekezdésben meghatározott területre készült vízpart-rehabilitációs szabályozási követelmények alapján felülvizsgált és módosított településrendezési eszközök alapján meghatározott ingatlanokra, a települési önkormányzat kérelmére, az elővásárlási jogot az ingatlan-nyilvántartásba be kell jegyezni.

(4) A parti sétány kialakítására alkalmas területet a településszerkezeti tervben zöldterület vagy vízgazdálkodási terület települési területfelhasználási egységbe kell sorolni. A IV–V. osztályú nádas területén lévő parti sétány csak vízgazdálkodási települési területfelhasználási egységbe sorolható. Vízgazdálkodási területen elhelyezkedő parti sétányon kizárólag gyalog- és kerékpárút alakítható ki.

(5) Parti sétány, illetve gyalog- vagy kerékpárút nem jelölhető ki az I–III. osztályú minősített nádas területén.

21. §⁸⁰ A felszíni csapadékvizeket közvetlenül a tóba vezetni csak a szükséges előzetes tisztítás után, a vízügyi hatóság által meghatározott feltételek szerint lehet.

22. § (1)⁸¹ Bányászati tevékenység – kutatási, bányabezárási és az utóhasznosítás érdekében végzett tájrendezési tevékenység kivételével – csak a települések közigazgatási területének a tó felületéről – látványtervvel igazolhatóan – nem látható részén engedélyezhető.

(2) A települések közigazgatási területén új hulladéklerakók és hulladékártalmatlanítók nem létesíthetők és a meglévők nem bővíthetők.

(3)⁸² A települések közigazgatási területén lévő működő hulladéklerakó, hulladékkezelő telepek területi bővítés nélküli korszerűsítését, illetve ha ez nem lehetséges, felszámolását – a parti és partközeli településekben a szelektív hulladékgyűjtési és hulladékkezelési rendszer kialakításával – térségi hulladékgazdálkodási terv alapján kell megvalósítani.

A KIEMELT TÉRSÉGI ÖVEZETEKRE VONATKOZÓ SZABÁLYOK⁸³

22/A. §⁸⁴ (1) A Balaton Kiemelt Üdülőkörzet Területrendezési Tervének a kiemelt térségi övezeti tervlapjain lehatárolt övezetek a következők:

- a) Magterület övezete (Ö-1),
- b) Ökológiai folyosó övezete (Ö-2),
- c) Pufferterület övezete (Ö-3),
- d) Térségi jelentőségű tájképvédelmi terület övezete (T-1),
- e) Történeti települési terület övezete (T-2),
- f) Világörökség és világörökség-várományos terület övezete (T-3),
- g) Szélerőmű elhelyezéséhez vizsgálat alá vonható terület övezete (L-1),
- h) Ásványi nyersanyag-gazdálkodási terület övezete (A-1),
- i) Térségi jelentőségű komplex tájrehabilitációt igénylő terület övezete (R-1),
- j) Ökológiai rehabilitációt igénylő terület övezete (R-2),
- k) Felszíni szennyezésre fokozottan érzékeny terület övezete (SZ-1),
- l) Földtani veszélyforrás terület övezete (P-1),
- m) Vízerosciónak kitett terület övezete (P-2),
- n) Felszíni vízminőség-védelmi terület övezete (F-1),
- o) Tómeder övezete (D-1),
- p) Térségi hulladéklerakó hely kijelöléséhez vizsgálat alá vonható terület övezete (H-1),
- q) Települési terület övezete (U-1),
- r) Gazdasági terület övezete (U-2),
- s) Általános mezőgazdasági terület övezete (M-1),
- t) Kertgazdasági terület övezete (M-2),
- u) Kiváló termőhelyi adottságú szántóterület övezete (M-3),
- v) Erdőterület övezete (E-1),

- w) Erdőtelepítésre alkalmas terület övezete (E-2),
- x) Kiváló termőhelyi adottságú erdőterület övezete (E-3),
- y) Turisztikai fejlesztési terület övezete (Ü-1),
- z) Szőlő termőhelyi kataszteri terület övezete (C-1),
- zs) Kiemelt fontosságú meglévő honvédelmi terület övezete (K-1).

(2) A kiemelt térségi övezetek egymáshoz való viszonyát és kapcsolatrendszerét a törvény 2/7. számú melléklete tartalmazza.

(3)⁸⁵ A Balaton Kiemelt Üdülőkörzet Területrendezési Tervében lehatárolt kiemelt térségi övezeteket a településszerkezeti terv készítése során a településrendezési eszközökről szóló jogszabály szerinti megalapozó vizsgálatban és alátámasztó javaslatban, a településrendezési eszközök készítése során a kiemelt térségi övezetek területi érintettségével kapcsolatosan külön jogszabály szerint állásfoglalásra kötelezett államigazgatási szervek állásfoglalása alapján, a területfejlesztésről és a területrendezésről szóló törvény előírásai szerint kell lehatárolni.

VÉDELMI ÖVEZETEK SZABÁLYOZÁSI ELŐÍRÁSAI

Magterület övezete⁸⁶

23. §⁸⁷ A magterület övezete (Ö-1) tekintetében az OTrT által meghatározott országos ökológiai hálózat országos övezetre, valamint a magterület kiemelt térségi és megyei övezetre vonatkozó övezeti előírások mellett a következő előírások alkalmazandók:

a) a kialakult tájhasználat csak a természetközeli állapothoz való közelítés érdekében változtatható meg;

b) a látványvédelem (kilátás, rálátás) szempontjait mind a településrendezési és építészeti tervezés, mind pedig az egyes építmények megvalósítása során kiemelten kell érvényesíteni;

c) közlekedési építmények a terepi adottságokhoz alkalmazkodva, tájba illesztve helyezhetők el;

d) települések beépítésre szánt területének növelése és fejlesztése a történeti tájszerkezet, a tájképi adottságok megőrzésével, a tájkarakter erősítésével történhet;

e) új építmény elhelyezése tájba illesztve, a helyi építészeti hagyományok figyelembevételével történhet;

f) új építmény a természetvédelmi kezelés és bemutatás céljából, valamint szakrális építményként (kápolna, kereszt, kőkép) helyezhető el;

g)⁸⁸ 10 m beépítési magasságot meghaladó építmény – kápolna, kizárólag kilátó rendeltetésű építmény, víztorony kivételével – nem létesíthető, csarnok jellegű épület, reklámcélú hirdető építmény elhelyezése nem engedélyezhető;

h) erdőtelepítés, erdőfelújítás, külterületi fásítás kizárólag őshonos fafajokkal végezhető;

i) energetikai célú növénytelepítés nem engedélyezhető.

Ökológiai folyosó övezete⁸⁹

24. §⁹⁰ Az ökológiai folyosó övezete (Ö-2) tekintetében az OTrT által meghatározott országos ökológiai hálózat országos övezetre, valamint az ökológiai folyosó kiemelt térségi és megyei övezetre vonatkozó övezeti előírások mellett a következő előírások alkalmazandók:

a)⁹¹

b)⁹² a településrendezési eszközök készítése során az ökológiai folyosók folytonosságát és folyamatossá tételét ökológiai vizsgálatokra alapozva kell tervezni és biztosítani;

c) a látványvédelem (kilátás, rálátás) szempontjait mind a településrendezési és építészeti tervezés, mind pedig az egyes építmények megvalósítása során kiemelten kell érvényesíteni;

d) a kialakult tájhasználat csak a természeti értékek sérelme nélkül változtatható meg, a meglévő természetszerű művelési ágak (gyep, nádas, erdő) megtartandók, művelési ág váltása csak intenzívebb művelésűből a természetszerű irányában engedélyezhető;

e) a települések beépítésre szánt területének növelése és fejlesztése a történeti tájszerkezet, a tájképi adottságok megőrzésével, a tájkarakter erősítésével, a helyi építészeti hagyományok figyelembevételével történhet;

f) szántóművelési ágú területen építmény nem helyezhető el;

g) a kertgazdasági terület övezetébe is besorolt területeken a 2700 m²-nél kisebb telek nem építhető be;

h) közlekedési építmények abban az esetben és olyan módon jelölhetők ki, ha a magterület, a természetes és természetközeli élőhelyek fenntartása, valamint az ökológiai kapcsolatok működése biztosítható;

i) közlekedési építmények a terepi adottságokhoz alkalmazkodva, tájba illesztve helyezhetők el;

j)⁹³ új építmény elhelyezése, műszaki infrastruktúra telepítése csak tájba illesztve és a természetvédelmi kezelő hozzájárulása alapján történhet;

k)⁹⁴ 10 m beépítési magasságot meghaladó építmény – kápolna, kizárólag kilátó rendeltetésű építmény, víztorony kivételével – nem létesíthető, csarnok jellegű épület, reklámcélú hirdető építmény elhelyezése nem engedélyezhető;

l) a területen környezetszennyező tevékenység nem folytatható, csak természetes és környezetkímélő módszerek, gazdálkodás alkalmazható;

m) erdőtelepítést, erdőfelújítást, külterületi fásítást őshonos fafajokkal kell végezni;

n) energetikai célú növénytelepítés nem engedélyezhető.

Pufferterület övezete⁹⁵

25. §⁹⁶ A pufferterület övezete (Ö-3) tekintetében az OTrT által meghatározott országos ökológiai hálózat országos övezetre, valamint a pufferterület kiemelt

térségi és megyei övezetre vonatkozó övezeti előírások mellett a következő előírások alkalmazandók:

a) a látványvédelem (kilátás, rálátás) szempontjait mind a településrendezési és építészeti tervezés, mind pedig az egyes építmények megvalósítása során kiemelten kell érvényesíteni;

b)⁹⁷

c) országos jelentőségű védett természeti területen szántóművelési ágban építmény nem helyezhető el;

d) energetikai célú növénytelepítés nem engedélyezhető;

e) a kertgazdasági terület övezetébe is besorolt területeken 2700 m²-nél kisebb telkek nem építhetők be;

f) új külszíni bányatelek nem állapítható meg;

g)⁹⁸ közlekedési építmények, új villamosenergia-ellátási, táv- és hírközlő vezetékek, egyéb közművezetékek, építmények tájba illesztve létesíthetők;

h) csarnok jellegű épület, reklámcélú hirdető építmény elhelyezése nem engedélyezhető;

i) a területen környezetszennyező tevékenység nem folytatható, új hulladéklerakó, hulladéktároló, hulladékkezelő telep – kivéve a biológiailag lebomló szerves anyagok lebontását és további felhasználásra alkalmassá tételét végző telepek (komposztüzemek), valamint hulladékátrakó állomás – és vegyszertároló nem létesíthető;

j) csak extenzív jellegű, vagy természet- és környezetkímélő gazdálkodási módszerek alkalmazhatók, a kialakult tájhasználatot csak a természeti értékek sérelme nélkül szabad megváltoztatni.

Térségi jelentőségű tájképvédelmi terület övezete⁹⁹

26. §¹⁰⁰ A térségi jelentőségű tájképvédelmi terület övezete (T-1) tekintetében az OTTrT által meghatározott országos jelentőségű tájképvédelmi terület országos övezetre, valamint a térségi jelentőségű tájképvédelmi terület kiemelt térségi és megyei övezetre vonatkozó övezeti előírások mellett a következő előírások alkalmazandók:

a) beépítésre szánt terület nem jelölhető ki;

b)¹⁰¹ a művelési ág megváltoztatása, illetve a más célú hasznosítás csak az adottságoknak megfelelő termelési szerkezet, tájhasználat kialakítása, illetve a tájkarakter erősítése, valamint közmű és közút építése érdekében engedélyezhető;

c) a látványvédelem (kilátás, rálátás) szempontjait mind a településrendezési és építészeti tervezés, mind pedig az egyes építmények megvalósítása során kiemelten kell érvényesíteni;

d) a kialakult geomorfológiai formák (hegygerinc, völgy stb.) megőrzendők;

e) országos jelentőségű védett természeti területen a kertgazdasági terület övezetébe is besorolt területeken a 2700 m²-nél kisebb telkek nem építhetők be, szántóművelési ágú területen építmény nem helyezhető el;

f) új épület vagy építmény elhelyezése tájba illesztve, a történeti tájszerkezet, a tájképi adottságok megőrzésével, a tájkarakter erősítésével, a helyi építészeti hagyományok figyelembevételével történhet;

g) új üzemanyag-töltő állomás, hulladéklerakó, hulladéktároló telep, valamint hulladékártalmatlanító – kivéve a biológiailag lebomló szerves anyagok lebontását és további felhasználásra alkalmassá tételét végző telepek (komposztüzemek), továbbá hulladékátrakó állomás – nem létesíthető;

h) a közmű és elektronikus hírközlési nyomvonalas hálózatok és járulékos műtárgyaik kiépítésénél, illetve a meglévő hálózatok korszerűsítésénél a tájkép védelme és az esztétikai követelmények érvényesítése céljából a műszaki lehetőségek és a védett értékek védelmi szempontjainak mérlegelésével terepszint alatti elhelyezést kell biztosítani;

i) csarnok jellegű épület és reklámcélú hirdető építmény elhelyezése nem engedélyezhető.

Történeti települési terület övezete¹⁰²

27. §¹⁰³ (1)¹⁰⁴ A történeti települési terület övezetének (T-2) területét – a kulturális örökségvédelmi hatóság állásfoglalása alapján – a településrendezési eszközökben a tényleges kiterjedésnek megfelelően a (2) bekezdésben foglaltak érvényesülése érdekében szükség szerint védőövezetével együtt kell lehatárolni és e törvény előírásait a településrendezési eszközökben lehatárolt területen kell érvényesíteni.

(2) A történeti települési terület övezete (T-2) tekintetében az OTrT által meghatározott kulturális örökség szempontjából kiemelten kezelendő terület országos övezetre, valamint a történeti települési terület kiemelt térségi és megyei övezetre vonatkozó övezeti előírások mellett a következő előírások alkalmazandók:

a)¹⁰⁵ a helyi építési szabályzatban és a helyi építészeti örökség védelméről szóló rendeletben – a külön jogszabályban meghatározottak szerint – meg kell határozni, és elő kell írni a látványvédelmet, a településképvédelmet, a zöldfelületek fejlesztését, az épületek paramétereit, az építmények helyi építészeti hagyományokhoz illeszkedő megjelenését meghatározó előírásokat és a helyi építészeti hagyományoknak megfelelő építési anyagok használatát;

b) a közmű és elektronikus hírközlési nyomvonalas hálózatok és járulékos műtárgyaik kiépítésénél, illetve a meglévő hálózatok korszerűsítésénél a tájkép védelme és az esztétikai követelmények érvényesítése céljából a műszaki lehetőségek és a védett értékek védelmi szempontjainak mérlegelésével terepszint alatti elhelyezést kell biztosítani;

c) új üzemanyag-töltő állomás, hulladéklerakó, hulladéktároló telep, valamint hulladékártalmatlanító és hulladékátrakó állomás nem létesíthető.

Világörökség és világörökség-várományos terület övezete¹⁰⁶

28. §¹⁰⁷ (1)¹⁰⁸ A világörökség és világörökség-várományos terület övezetének (T-3) területét – a kulturális örökségvédelmi hatóság állásfoglalása alapján – a

településrendezési eszközökben kell a tényleges kiterjedésnek megfelelően lehatárolni, és e törvény előírásait a településrendezési eszközökben lehatárolt területen kell érvényesíteni.

(2) A világörökség és világörökség-várományos terület övezete (T-3) tekintetében az OTTrT által meghatározott kulturális örökség szempontjából kiemelten kezelendő terület országos övezetre, valamint a világörökség és világörökség-várományos terület kiemelt térségi és megyei övezetre vonatkozó övezeti előírások mellett a tájalkotó elemek összhangjának megőrzése érdekében a helyi építési szabályzatban a tájképet és a kulturális örökség elemeinek védelmét szolgáló szabályozást kell meghatározni.

Szélerőmű elhelyezéséhez vizsgálat alá vonható terület övezete¹⁰⁹

28/A. §¹¹⁰ (1) A kiemelt üdülőkörzet területén szélerőmű, illetve 10 méternél magasabb szélkerék

- a) magterületen, ökológiai folyosón és pufferterületen,
- b) kiváló termőhelyi adottságú szántóterületen,
- c) térségi jelentőségű tájképvédelmi területen,
- d) történeti települési területen,
- e) világörökség és világörökség várományos területen,
- f) földtani veszélyforrás területén,
- g) vízerózióknak kitett területen,
- h) felszíni vízminőség-védelmi területen,
- i) tómederben,
- j) települési terület övezetén és annak 1500 méteres körzetében,
- k) kertgazdasági terület övezetén,
- l) erdőterületen,
- m) erdőtelepítésre alkalmas terület övezetén,
- n) turisztikai fejlesztési terület övezetén és annak 1500 méteres körzetében,
- o) szőlő termőhelyi kataszteri területen,
- p) kiemelt fontosságú honvédelmi területen,
- q) műszaki infrastrukturális hálózatoktól és egyedi építményektől dőléstávolságon belül,
- r) parti és partközeli települések közigazgatási területén,
- s) országos és térségi jelentőségű polgári repülőterek 10 km-es környezetében nem telepíthető.

(2)¹¹¹ A településrendezési eszközökben – a helyi szélmérési adatok figyelembevételével – kell

- a) a szélerőmű telepítésére vizsgálat alá vonható területeket pontosítani;
- b) az elhelyezés feltételeit meghatározni.

Ásványi nyersanyag-gazdálkodási terület övezete¹¹²

28/B. §¹¹³ (1)¹¹⁴ Az ásványi nyersanyag-gazdálkodási terület övezete (A-1) területét – az állami földtani feladatokat ellátó szerv állásfoglalása alapján – a településrendezési eszközökben kell a tényleges kiterjedésnek megfelelően lehatárolni, és e törvény előírásait a településrendezési eszközökben lehatárolt területen kell érvényesíteni.

(2) Az ásványi nyersanyag-gazdálkodási terület övezete (A-1) tekintetében az OTrT által meghatározott ásványi nyersanyag gazdálkodási terület országos övezetre vonatkozó övezeti előírások érvényesek.

Térségi jelentőségű komplex tájrehabilitációt igénylő terület övezete¹¹⁵

29. §¹¹⁶ A térségi jelentőségű komplex tájrehabilitációt igénylő terület övezete (R-1) tekintetében az OTrT által meghatározott térségi komplex tájrehabilitációt igénylő terület kiemelt térségi és megyei övezetre vonatkozó előírások mellett a következő előírások alkalmazandók:

a) az emberi tájhasználat során jelentős mértékben átalakított, sérült területek, műszaki védelem nélküli hulladéklerakók rehabilitálása, újrahasznosítása során a jelenleginél kedvezőbb, a környező területek adottságainak, használatának megfelelő újrahasznosítást kell megvalósítani;

b)¹¹⁷ a bányászattal érintett területen az újrahasznosítás célját, módozatait és szabályait a bányatelek területére készített, az állami földtani feladatokat ellátó szerv által jóváhagyott tájrendezési előterv, vagy tájrendezési terv alapján a településrendezési eszközökben kell meghatározni.

Ökológiai rehabilitációt igénylő terület övezete¹¹⁸

30. §¹¹⁹ Az ökológiai rehabilitációt igénylő terület övezetén (R-2):

a)¹²⁰ beépítésre szánt terület nem jelölhető ki;

b) építési tevékenység nem folytatható;

c) a tájrehabilitáció során a terület természeti, illetve természetközeli állapotához hasonló állapot visszaállítását kell megvalósítani;

d)¹²¹ a bányászattal érintett területen a természetközeli állapot visszaállítását, módozatait és szabályait az állami földtani feladatokat ellátó szerv által jóváhagyott tájrendezési előterv vagy tájrendezési terv alapján a településrendezési eszközökben kell meghatározni.

Felszíni szennyezésre fokozottan érzékeny terület övezete¹²²

31. §¹²³ A felszíni szennyezésre fokozottan érzékeny terület övezete (SZ-1) tekintetében az OTrT által meghatározott kiemelten érzékeny felszín alatti vízminőség-védelmi terület országos övezetre vonatkozó övezeti előírások és a felszín alatti vizek védelméről szóló kormányrendelet előírásai mellett a következő előírások alkalmazandók:

a)¹²⁴ korlátozott vegyszer- és műtrágya-használatú, környezetkímélő vagy extenzív mezőgazdasági termelés folytatható;

b) új hulladéklerakó, hulladéktároló, hulladékkezelő telep – kivéve a biológiailag lebomló szerves anyagok lebontását és további felhasználására alkalmassá tételét végző telepek (komposztüzemek), valamint a hulladékátrakó állomás – és vegyszertároló nem létesíthető.

Földtani veszélyforrás terület övezete¹²⁵

32. §¹²⁶ (1)¹²⁷ A földtani veszélyforrás terület övezete (P-1) területét – az állami földtani feladatokat ellátó szerv állásfoglalása alapján – a településrendezési eszközökben kell tényleges kiterjedésének megfelelően lehatárolni, és e törvény előírásait a településrendezési eszközökben lehatárolt területen kell érvényesíteni.

(2) A földtani veszélyforrás terület övezet (P-1) tekintetében az OTrT által meghatározott földtani veszélyforrás területe kiemelt térségi és megyei övezetre vonatkozó előírások mellett a következő előírások alkalmazandók:

a)¹²⁸ az övezetbe besorolt területeken a beépítés feltételeit a településrendezési eszközökben kell meghatározni;

b)¹²⁹ a felszíni vizek és belvizek szakszerű elvezetésére szolgáló műtárgyakat a településrendezési eszközökben tervezni kell.

Vízerózióknak kitett terület övezete¹³⁰

33. §¹³¹ A vízerózióknak kitett terület övezet (P-2) tekintetében az OTrT által meghatározott vízerózióknak kitett terület kiemelt térségi és megyei övezetre vonatkozó előírások mellett a következő előírások alkalmazandók:

a) a földhasznosítás (művelési ág) tudatos megválasztásával, meliorációs talajvédelmi beavatkozások megvalósításával, talajvédő agrotechnikai eljárások alkalmazásával, a leginkább veszélyeztetett területek erdősítésével – kivéve a szőlő termőhelyi kataszteri területeket – kell az erózió mértékét csökkenteni;

b)¹³² a már kialakult vízmosások rendezésével (megkötésével, bedöntésével) kapcsolatos feladatokat a településrendezési eszközökben kell meghatározni.

Felszíni vízminőség-védelmi terület övezete¹³³

34. §¹³⁴ A felszíni vízminőség-védelmi terület övezetén (F-1):

a) beépítésre szánt terület nem jelölhető ki;

b)¹³⁵ épületek építése, bővítése – a településrendezési eszközökben a természetvédelmi szempontokkal összhangban szabályozott területeken elhelyezett, a régészeti lelőhelyek leletmentését és bemutatását lehetővé tevő építmények, a horgászturizmust szolgáló esőbeálló jellegű építmények és a legkevesebb 5 ha egybefüggő gyepterületen, a legeltetést biztosító állatállomány szállásául szolgáló, hagyományos istállóépületek kivételével – nem engedélyezhető;

c) üzemanyagtöltő állomás, hulladéklerakó, hulladéktároló telep, hulladékátrakó állomás, valamint szennyvízürítő nem létesíthető;

d) a vízfolyások menti 20-20 méteres sávban megtelepedett fásszárú növényzet védelmét a vízfolyások karbantartási munkáihoz szükséges feltételek biztosítása mellett kell megoldani.

Tómeder övezete¹³⁶

35. §¹³⁷ A tómeder övezetén (D-1):

a) a Balaton tómedre az érvényes partvonal-szabályozási tervben meghatározottakon túlmenően nem csökkenthető;

b) a Balaton jogi partvonalát – a partvonal-szabályozási tervtől eltérően – megváltoztatni és az élővilágra, a vízminőségre káros befolyással bíró tevékenységet végezni nem lehet;

c) a parti móló, hullámtörő, kikötői építmény és a fürdőházak eredeti formában történő újjáépítése kivételével a tómederbe állandó építmény, sziget nem építhető;

d) a tómederhez kapcsolódó élőhelyek védelme érdekében a tómederbe a nád gyökérszónáit kevésbé sértő, ideiglenes jellegű, csak az üdülési, illetve horgászidényben használatos műtárgy (pl. horgász- és napozóstég) helyezhető el;

e) az I–III. osztályú nádasban, illetve attól legalább 2 m-re, a környezeti kárelhárítás vagy az élet- és balesetvédelmi indokból szükséges beavatkozás, valamint az engedély nélkül létrehozott feltöltés és vízi állás visszabontásának eseteitől eltekintve, tilos minden olyan mechanikai beavatkozás (kotrás, feltöltés, építés, vízi állás-, csónakút-, horgászhely-létesítés), amely a nádas állományát, annak minőségét károsítja, illetőleg a nádas pusztulását eredményezheti;

f)¹³⁸

g) a védett természeti területen található nádasban osztályba sorolástól függetlenül, természetvédelmi kezelés kivételével – amelynek módját a természetvédelmi kezelési terv határozza meg – tilos a kotrás, valamint minden olyan tevékenység, amely a nádas állományát veszélyezteti, vagy károsítja;

h)¹³⁹ a tómeder nádasában, a kihirdetett vízpart-rehabilitációs tanulmánytervek – első felülvizsgálatukat követően a partvonal-szabályozási és vízpart-rehabilitációs tervek – által kijelölt kikötésre alkalmas partszakaszokon engedéllyel rendelkező kikötők esetén legfeljebb 5 méter széles bejáró, valamint a meglévő közhasználatú strandok előtt, fővenyes strandszakasz kialakítása érdekében, a IV–V. osztályú nádasban, legfeljebb 30 méter széles bejáró a vízügyi hatóság engedélyével fenntartható;

i) az az üzemeltetési engedélyköteles vízi jármű, amely nem rendelkezik üzemeltetési engedéllyel és kiépített kikötőben kikötőhellyel, a tómeder területén nem tárolható;

j)¹⁴⁰

Térségi hulladéklerakó hely kijelöléséhez vizsgálat alá vonható terület övezete¹⁴¹

36. §¹⁴² A térségi hulladéklerakó hely kijelöléséhez vizsgálat alá vonható terület övezete (H-1) tekintetében az OTrT által meghatározott térségi hulladéklerakó hely

kijelöléséhez vizsgálat alá vonható terület kiemelt térségi és megyei övezet meghatározásánál figyelembe kell venni, hogy az OTTrT-ben előírt területeken kívül

a) a térségi szerkezeti tervben a térségi területfelhasználási kategóriák közül vízgazdálkodási térségként lehatárolt területen és annak 200 m-es körzetében,

b) történeti települési területen,

c) ökológiai rehabilitációt igénylő területen,

d) felszíni szennyezésre fokozottan érzékeny területen,

e) felszíni vízminőség-védelmi területen,

f) tómeder területén,

g) turisztikai fejlesztési területen,

h) szőlő termőhelyi kataszteri területen

térségi hulladéklerakó hely nem jelölhető ki.

Települési terület övezete¹⁴³

37. §¹⁴⁴ A települési terület övezetén (U-1):

a) a településszerkezeti terveknek a történeti, építészeti, településszerkezeti, környezeti és természeti adottságokkal, valamint a felszíni vízrendezéssel, közművesítéssel, környezetalakítással, tájrendezéssel foglalkozó szakági munkarészeit, illetve a vízpart-rehabilitációs szabályozási követelményekkel érintett területekre készült tanulmányterveket a helyi építési szabályzatban kötelezően figyelembe kell venni;

b) új beépítésre szánt terület határa utcahatárosan nem alakítható ki;

c) az új beépítés szabályozásakor a meglévő beépítési magassághoz kell igazodni;

d) a meglévő építmények felújításának, helyreállításának, átalakításának és korszerűsítésének lehetőségét e törvény szabályozási előírásainak figyelembevételével a helyi építési szabályzatban kell meghatározni;

e) a közmű és elektronikus hírközlési nyomvonalas hálózatok és járulékos műtárgyaik kiépítésénél, illetve a meglévő hálózatok korszerűsítésénél a tájkép védelme és az esztétikai követelmények érvényesítése céljából a műszaki lehetőségek és a védett értékek védelmi szempontjainak mérlegelésével terepszint alatti elhelyezést kell biztosítani.

Gazdasági terület övezete¹⁴⁵

38. §¹⁴⁶ A gazdasági terület övezetén (U-2):

a)¹⁴⁷ a településszerkezeti tervben új, a környezetre jelentős hatást gyakorló ipari terület nem jelölhető ki;

b) a település központi belterületéhez kapcsolódó gazdasági területen az új kereskedelmi, szolgáltató terület legfeljebb 50%-os, valamint az egyéb ipari terület legfeljebb 40%-os beépítettségű lehet, és az új telephelyek területének legalább 30%-át fás növényzettel fedetten, a telekhatár mentén takarást biztosítva kell kialakítani;

c) a település központi belterületétől elkülönülő gazdasági területen az új kereskedelmi, szolgáltató terület, valamint az egyéb ipari terület beépítettsége legfeljebb 30%-os lehet, és az új telephelyek területének legalább 50%-át fás növényzettel fedetten kell kialakítani.

Általános mezőgazdasági terület övezete¹⁴⁸

39. §¹⁴⁹ (1) Az általános mezőgazdasági terület övezetén (M-1):

a) szántóművelési ágban lévő területen 20 ha alatti telekméret esetén épület nem létesíthető;

b) szántóművelési ágban lévő területen 20 ha és azt meghaladó telekméret esetén a terület rendeltetésszerű használatát szolgáló, a lakófunkciót is kielégítő épület építhető, és a beépített alapterület a telek 0,3%-át, és az 1000 m²-t nem haladhatja meg;

c) gyepművelési ágban lévő területen 5 ha alatti telekméret esetén épület nem létesíthető;

d) gyepművelési ágban lévő területen 5 ha és azt meghaladó telekméret esetén hagyományos, almos állattartó, a lakófunkciót is kielégítő épület építhető, és a beépített alapterület a telek 1%-át és az 1000 m²-t nem haladhatja meg;

e) szőlőművelési ágban lévő területen – a g) pontban foglaltak kivételével – 2 ha alatti telekméret esetén épület nem létesíthető;

f) a szőlőművelési ágban lévő területen – a g) pontban foglaltak kivételével – 2 ha és azt meghaladó telekméret esetén a szőlőtermelést, borászatot és a borturizmust szolgáló, a lakófunkciót is kielégítő épület építhető, és a beépített alapterület a telek 2%-át, és a 800 m²-t nem haladhatja meg;

g)¹⁵⁰ a Balaton jogi partvonalával nem érintkező, szőlőműveléssel hasznosított 2 ha alatti területű telkekkel rendelkező tulajdonos – ha az egy borvidéken lévő telkeinek összterülete 5 ha-nál nagyobb – a szőlője művelésével, feldolgozásával, illetve ehhez kapcsolódó (nem szállodai célú) borturizmussal összefüggő építési tevékenysége engedélyezhető csak az egyik, a nemzeti park területének természeti és kezelt övezetén kívül lévő telkén. A beépíthető terület nagysága a beszámított telkek összterületének 1%-át, egyúttal a beépített telek beépítettsége a 25%-ot nem haladhatja meg. Az 5 ha-nál nagyobb összterület megállapításánál a kertgazdasági terület övezetén lévő telkek is beszámíthatóak, de építési jogot e telkekre csak a kertgazdasági terület övezeti előírásai szerint lehet szerezni. Az építési jog megszerzéséhez beszámított, de beépítésre nem került telkekre telekalakítási és építési tilalmat kell az építésügyi hatóság megkeresésére feljegyezni;

h) gyümölcsművelési ágban lévő területen 3 ha alatti telekméret esetén épület nem létesíthető;

i) gyümölcsművelési ágban lévő területen 3 ha és azt meghaladó telekméret esetén a termelést, feldolgozást szolgáló, a lakófunkciót is kielégítő épület építhető, és a beépített alapterület a telek 1%-át, és az egyes épületek alapterülete az 1000 m²-t nem haladhatja meg;

j) épületet létesíteni csak a legalább 80%-ban művelt telken lehet, ahol a beépítés feltételeként az a művelési ág fogadható el, amely a telek művelt területének 60%-án meghatározó, azon a vegyes művelésű telken, ahol egyik művelési ág sem éri el a 60%-ot, a legszigorúbb beépítési szabályokkal rendelkező művelési ágra vonatkozó előírás szerint lehet építeni;

k)¹⁵¹ állattartó telepet, a családi szükségletet meghaladó állattartást szolgáló épületet – a lovasturizmus céljait szolgáló épület kivételével – tómedertől legkevesebb 1000 méter, egyéb felszíni vizektől legkevesebb 200 méter távolságra lehet elhelyezni.

A lovasturizmus céljait szolgáló építmények és műtárgyak elhelyezéséről a településrendezési eszközökben kell rendelkezni;

l) lakókocsi, lakókonténer nem helyezhető el;

m)¹⁵² a környezetvédelmi és tájképvédelmi szempontból nélkülözhetetlen mezővédő, útvédő fásításokat a településrendezési eszközökben meghatározott módon kell telepíteni;

n) a vízfolyások menti 20-20 méteres sávban megtelepedett fásszárú növényzet védelmét a vízfolyások karbantartási munkáihoz szükséges feltételek biztosítása mellett kell megoldani.

(2) Új gazdasági telephely, birtokközpont legalább 2 ha területű telken alakítható ki – parti és partközeli településen az adott településhez tartozó, a sem partinak, sem partközelinek nem minősülő településen pedig a birtokközpont építési helyéül szolgáló település és a szomszédos települések közigazgatási területéhez tartozó – legalább 50 ha összterületű, több telekből álló birtok esetén. A magterület, ökológiai folyosó és térségi jelentőségű tájképvédelmi terület övezetben szabályozott területeken a birtokközpont nem alakítható ki. A beépített terület nagysága a birtok összterületének 1%-át és a beépített telek területének 25%-át nem haladhatja meg.

(3)¹⁵³ A majorok és gazdasági telephelyek gazdasági célú hasznosítását a településrendezési eszközökben kell szabályozni gazdasági területként, ahol környezetre jelentős hatást nem gyakorló gazdasági tevékenység folytatható.

(4) Az övezetben az országos településrendezési és építési követelményekről szóló kormányrendeletben különleges beépítésre szánt terület települési területfelhasználási egységként meghatározott területek közül a nagy bevásárlóközpontok és nagy kiterjedésű kereskedelmi célú területek kialakítása nem engedélyezhető.

Kertgazdasági terület övezete¹⁵⁴

40. §¹⁵⁵ A kertgazdasági terület övezetén (M-2):

a) beépítésre szánt terület nem jelölhető ki;

b) a beépíthető telek legkisebb nagysága 2000 m², kivéve, ha e törvény hatálybalépése előtt jóváhagyott a helyi építési szabályzat más mértéket állapított meg;

c) 1500 m²-nél kisebb telekre az e törvény hatálybalépése előtt jóváhagyott helyi építési szabályzat alapján sem lehet épületet építeni;

d) művelt telekre 3%-os beépítettséggel – a 39. § (1) bekezdés g) pontjában foglaltak kivételével – a műveléssel összefüggő gazdasági épületet lehet építeni;

e)¹⁵⁶ a beépítési magasság a 4 métert, az építmény legmagasabb pontja a 6 métert nem haladhatja meg;

f) lakókocsi, lakókonténer nem helyezhető el;

g)¹⁵⁷ az egyes településeken az övezet területének legfeljebb 10%-án a település helyi építési szabályzatában kijelölt, a település belterületéhez közvetlenül kapcsolódó területeken, legkevesebb 3000 m² nagyságú művelt telken, legfeljebb 3%-os beépítettséggel lakóépület is elhelyezhető;

h) műveltnek az a telek minősül, amelynek legalább 80%-án intenzív kertészeti kultúra található;

i) szakrális építmény (kápolna, kereszt, kőkép stb.) a telek méretétől függetlenül elhelyezhető.

Kiváló termőhelyi adottságú szántóterület övezete¹⁵⁸

41. §¹⁵⁹ A kiváló termőhelyi adottságú szántóterület övezet (M-3) tekintetében az OTrT-ben meghatározott kiváló termőhelyi adottságú szántóterület országos övezetre vonatkozó övezeti előírások mellett a következő előírások alkalmazandók:

a) csak a fenntartható minőségi termelést szolgáló – a talaj fizikai, kémiai, biológiai védelmét biztosító – agrotechnikai módszerek alkalmazhatók;

b) csak a termőhelyi adottságokat megőrző területhasználat folytatható.

Erdőterület övezete¹⁶⁰

42. §¹⁶¹ Az erdőterület övezetén (E-1):

a) a szőlő művelési ágban történő hasznosítás – a szőlő termőhelyi kataszteri területbe is besorolt területeken – az erdészeti hatóság által engedélyezhető;

b) a védett erdőben csak a természetvédelmi kezelési tervben meghatározott területeken természetvédelmi bemutatási, kezelési, illetve erdészeti célból szabad építményt elhelyezni;

c) a nem védelmi célú erdőben épületet 10 ha-nál nagyobb földrészleten legfeljebb 0,3% beépítettséggel lehet építeni;

d) fokozottan védett természeti területeken lévő erdők kivételével az erdők szabad látogathatóságát – tulajdoni állapottól függetlenül – biztosítani kell;

e) a védőerdők kivételével kerítést létesíteni csak természetvédelmi, vadgazdálkodási, illetve erdőgazdálkodási célból szabad;

f) új vadaskert létesítése nem engedélyezhető;

g) terepmotorozás, terepautózás nem engedélyezhető.

Erdőtelepítésre alkalmas terület övezete¹⁶²

43. §¹⁶³ Az erdőtelepítésre alkalmas terület övezet (E-2) tekintetében az OTrT által meghatározott erdőtelepítésre alkalmas terület kiemelt térségi és megyei övezetre vonatkozó előírásai mellett a következő előírások alkalmazandók:

- a) beépítésre szánt terület nem jelölhető ki;
- b) az erdőtelepítés megvalósulásáig az övezetben csak az erdőtelepítés lehetőségét megőrző területhasználat folytatható;
- c) erdőtelepítést az élőhelynek megfelelő, természetesen kialakult őshonos fajokból álló erdőfoltok megőrzésével kell végezni.

Kiváló termőhelyi adottságú erdőterület övezete¹⁶⁴

44. §¹⁶⁵ A kiváló termőhelyi adottságú erdőterület övezet (E-3) tekintetében az OTrT által meghatározott kiváló termőhelyi adottságú erdőterület országos övezetre vonatkozó övezeti előírások mellett a következő előírások érvényesek:

- a)¹⁶⁶ az övezetbe tartozó területeket az illetékes erdészeti hatóság állásfoglalása alapján a tényleges kiterjedésnek megfelelően a településrendezési eszközökben kell lehatárolni;
- b) az a) pontban lehatárolt területek a településrendezési eszközökben csak erdőterület települési területfelhasználási egységbe sorolhatóak.

Turisztikai fejlesztési terület övezete¹⁶⁷

45. §¹⁶⁸ A turisztikai fejlesztési terület övezetén (Ü-1):

- a) az 5 ha-nál nagyobb telkek építhetők be, legfeljebb 10%-os beépíthetőséggel;
- b) az épületeket a rendeltetés és a helyi építészeti és táji adottságához igazodva kell megtervezni, és az építési engedély iránti kérelemhez a külön jogszabályban meghatározott látványtervet kell mellékelni;
- c) a telek területének legalább 50%-át növényzettel fedetten kell kialakítani;
- d) a közmű és elektronikus hírközlési nyomvonalas hálózatok és járulékos építményeik kiépítésénél, illetve a meglévő hálózatok korszerűsítésénél a tájkép védelme és az esztétikai követelmények érvényesítése céljából a műszaki lehetőségek és a védett értékek védelmi szempontjainak mérlegelésével a terepszint alatti elhelyezést kell biztosítani.

Szőlő termőhelyi kataszteri terület övezete¹⁶⁹

46. §¹⁷⁰ A szőlő termőhelyi kataszteri terület övezetén (C-1):

- a) beépítésre szánt terület nem jelölhető ki;
- b) az erdőtelepítésre alkalmas területek övezetébe is besorolt földrészletek erdőterületként történő kijelöléséről a településrendezési eszközökben kell dönteni;
- c) építeni csak a legalább 80%-ban szőlőműveléssel hasznosított telken, kizárólag a szőlőművelést, szőlőfeldolgozást, bortárolást vagy a borturizmust szolgáló épületet, illetve ahol az M-1 és az M-2 övezetbe tartozó szabályozási előírások lehetővé teszik, lakófunkciót is kielégítő épületet lehet;

d) szakrális építmény (kápolna, kereszt, kőkép stb.), amely a szőlőhegyek tájképehez hagyományosan hozzátartozó tájképfőformáló elem – szőlőműveléssel nem hasznosított területen is – a telek méretétől függetlenül elhelyezhető;

e)¹⁷¹ a szőlőművelés tényét a terület pontosan meghatározott százalékában az illetékes hegybíró nyilatkozatával kell igazolni.

*A kiemelt fontosságú meglévő honvédelmi terület övezete*¹⁷²

46/A. §¹⁷³ A kiemelt fontosságú meglévő honvédelmi terület övezet (K-1) tekintetében az OTTrT-ben meghatározott kiemelt fontosságú meglévő honvédelmi terület országos övezetre vonatkozó övezeti előírások mellett a következő előírások alkalmazandók:

a) az övezetbe tartozó ingatlanok listáját a 2/6. számú melléklet tartalmazza;

b)¹⁷⁴ a 2/6. számú mellékletben szereplő ingatlanokat a településrendezési eszközökben a tényleges kiterjedésüknek megfelelően le kell határolni;

c) a lehatárolt területekre az OTTrT kiemelt fontosságú meglévő honvédelmi területek országos övezetre vonatkozó szabályozási előírásai érvényesek.

47–49. §¹⁷⁵

Minőségi fejlesztést szolgáló övezet

50–52. §¹⁷⁶

EGYÉB ÖVEZETEK SZABÁLYOZÁSI ELŐÍRÁSAI

*Térségi szempontból kiemelten kezelendő
területek övezete*

53. §¹⁷⁷

IV. Fejezet

ZÁRÓ RENDELKEZÉSEK

54. §¹⁷⁸ Ez a törvény a kihirdetését követő 30. napon lép hatályba.

a)–c)¹⁷⁹

55. §¹⁸⁰

56. § (1)¹⁸¹ Ahol e törvény a környezet, a természet, az erdők, a termőföld, az épített környezet, a kulturális javak védelmére és a műemlékvédelemre, valamint a vízgazdálkodásra vonatkozó külön jogszabályokban meghatározottaknál szigorúbb rendelkezéseket tartalmaz, e törvény rendelkezéseit kell alkalmazni.

(2)¹⁸²

57. §¹⁸³ A Balaton kiemelt üdülőkörzetének területén szabálytalanul megépült építményre, építményrészre fennmaradási engedély csak akkor adható, ha az az épített környezet alakításáról és védelméről szóló 1999. évi CXV. törvénnyel

módosított 1997. évi LXXVIII. törvény 48/A. § (1) bekezdésében foglaltakon túlmenően e törvény előírásainak is megfelel vagy szabályossá tehető.

58. § (1)¹⁸⁴ Felhatalmazást kap a Kormány, hogy

a) a balatoni vízpart-rehabilitációs szabályozási követelményeket,¹⁸⁵

b) a balatoni vízpart-rehabilitációs szabályozási követelményekkel érintett területeken lévő állami tulajdonú ingatlanok vagyongazdálkodására, hasznosítására, valamint értékesítésére vonatkozó követelményeket,¹⁸⁶ és

c) az 59. § (11) bekezdése szerinti – a Balatoni Kistelepülések Szennyvízkezelési Programjában biztosítandó – támogatás odaítélésének feltételeit, igénylésének és folyósításának rendjét
rendeletben szabályozza.¹⁸⁷

(2)¹⁸⁸ Felhatalmazást kap a területrendezésért felelős miniszter, hogy a vízpart-rehabilitációs tanulmánytervek első felülvizsgálatát megelőzően

a) a vízpart-rehabilitációs szabályozási követelményekkel érintett területeket kijelölje;¹⁸⁹

b)¹⁹⁰ a vízpart-rehabilitációs szabályozási követelmények alapján a településrendezési eszközök felülvizsgálatához szükséges tanulmányterveket rendelettel fogadja el.¹⁹¹

(3)¹⁹² Felhatalmazást kap a vízgazdálkodásért felelős miniszter, hogy a vízpart-rehabilitációs tanulmánytervek első felülvizsgálatát megelőzően a partvonal-szabályozási terveket rendelettel fogadja el.

(4)¹⁹³ Felhatalmazást kap a területrendezésért felelős miniszter, hogy a vízgazdálkodásért felelős miniszter egyetértésével kiadott rendeletben a vízpart-rehabilitációs tanulmánytervek első felülvizsgálatát követően a vízpart-rehabilitációs szabályozási követelményekkel érintett területeket kijelölje, valamint a partvonal-szabályozási és a vízpart-rehabilitációs terveket elfogadja.

(5)¹⁹⁴ Felhatalmazást kap az agrárpolitikáért felelős miniszter, hogy a kultúráért, a környezet- és természetvédelemért, valamint a turizmusért felelős miniszterrel egyetértésben a szőlő termőhelyi kataszteri területbe tartozó, kiemelkedő értékű tájelemet képviselő – történeti, termelési és turisztikai szempontból – egyedi értékű dűlőket lehatárolja, és e területek kivételes értékeinek megőrzésére vonatkozó követelményeket rendeletben szabályozza.

59. § (1)¹⁹⁵ A Balaton kiemelt üdülőkörzet parti településeinek a településrendezési eszközöket a vízpart-rehabilitációs szabályozási követelményeknek megfelelően, a vízpart-rehabilitációval érintett területekre készülő vízpart-rehabilitációs tanulmánytervekkel, első felülvizsgálatukat követően a partvonal-szabályozási és vízpart-rehabilitációs tervekkel összhangban kell felülvizsgálni és módosítani.

(2)¹⁹⁶ A Balaton kiemelt üdülőkörzet parti településeinek önkormányzata a vízpart-rehabilitációs tanulmánytervek első felülvizsgálatáig kezdeményezheti a települést érintő vízpart-rehabilitációs tanulmánytervről szóló miniszteri rendeletben szereplő területhasználatok megváltoztatását. A kezdeményezés akkor támogatható, ha a változtatási kérelem megalapozott és végrehajtása nem ütközik jogszabályba.

(3)¹⁹⁷

(4)¹⁹⁸ A vízpart-rehabilitációs tanulmányterveket szükség szerint felül kell vizsgálni. A partvonal-szabályozási terveket első alkalommal a vízpart-rehabilitációs tanulmánytervek felülvizsgálatával egyidejűleg kell felülvizsgálni.

(5)¹⁹⁹ A partvonal-szabályozási és vízpart-rehabilitációs terveket szükség szerint, de legalább 10 évenként felül kell vizsgálni, és szükség szerint módosítani.

(6)²⁰⁰ A partvonal-szabályozási tervek első felülvizsgálatáig a kikötésre alkalmas partszakaszok, valamint a szabályozási partvonal tekintetében a vízpart-rehabilitációs tanulmánytervekben foglaltakat kell irányadónak tekinteni.

(7)²⁰¹ A vízpart-rehabilitációs tanulmánytervek első felülvizsgálatának megtörténteig a 2003. december 3-án az ingatlan-nyilvántartásban, vagy a hatályos településrendezési eszközökben kemping és strand települési területfelhasználási egységbe sorolt kempingek és a strandok területének átsorolására és beépíthetőségére, valamint a strandok területének tekintetében előírt telekfelosztásra és telekhatár-rendezésre vonatkozó vízpart-rehabilitációs tanulmánytervben foglalt előírások és szabályozási elemek helyett e törvény megfelelő rendelkezéseit kell alkalmazni a településrendezési tervezés során.

(8)²⁰² A Balaton Kiemelt Üdülőkörzet Területrendezési Tervét legalább 10 évente felül kell vizsgálni.

(9)²⁰³ A kiemelt üdülőkörzethez újonnan csatlakozó települések érvényes településrendezési eszközeit a csatlakozást követő 7 éven belül kell felülvizsgálni és módosítani.

(10)²⁰⁴ A kiemelt üdülőkörzethez újonnan csatlakozó, településrendezési tervvel nem rendelkező települések településrendezési eszközeit a csatlakozást követő 7 éven belül kell elkészíteni.

(11)²⁰⁵ A Kormány kidolgozza a Balatoni Kistelepülések Szennyvízkezelési Programját, amely biztosítja a kiemelt üdülőkörzet partinak és partközelinek nem minősülő, szennyvízelvezetési agglomerációkba nem tartozó települései szennyvízkezelésének 2018. december 31-ig történő megvalósítását.

60. §²⁰⁶

1/1. számú melléklet a 2000. évi CXII. törvényhez²⁰⁷

A Balaton kiemelt üdülőkörzethez tartozó települések

1. Alsóörs
2. Alsópáhok
3. Andocs
4. Aszófő
5. Ábrahámhegy
6. Ádánd*
7. Badacsonytomaj
8. Badacsonytördemic
9. Balatonakali
10. Balatonalmádi
11. Balatonberény

12. Balatonboglár
13. Balatoncsicsó
14. Balatonederics
15. Balatonendréd
16. Balatonfenyves
17. Balatonfőkajár
18. Balatonföldvár
19. Balatonfüred
20. Balatonfűzfő
21. Balatongyörök
22. Balatonhenye
23. Balatonkenese
24. Balatonkeresztúr
25. Balatonlelle
26. Balatonmagyaród
27. Balatonmáriafürdő
28. Balatonőszöd
29. Balatonrendes
30. Balatonszabadi
31. Balatonszárszó
32. Balatonszemes
33. Balatonszentgyörgy
34. Balatonszepezd
35. Balatonszőlős
36. Balatonudvari
37. Balatonújlak
38. Balatonvilágos
39. Bábonymegyer
40. Bálványos
41. Barnag
42. Bókaháza*
43. Buzsák
44. Csajág
45. Csapi*
46. Cserszegtomaj
47. Csopak
48. Dióskál*
49. Csömend
50. Dörgicse
51. Egeraracsza*
52. Esztergályhorváti*
53. Felsőörs

54. Felsőpáhok
55. Fonyód
56. Főnyed
57. Galambok
58. Gamás
59. Garabonc
60. Gétye*
61. Gyenesdiás
62. Gyugy
63. Gyulakeszi
64. Hács
65. Hegyesd
66. Hegymagas
67. Hévíz
68. Hidegkút
69. Hollád
70. Kapolcs
71. Kapoly
72. Káptalantóti
73. Karád
74. Karmacs
75. Kékkút
76. Kereki
77. Keszthely
78. Kéthely
79. Kisapáti
80. Kisberény
81. Kőröshegy
82. Kötcse
83. Kővágóörs
84. Köveskál
85. Küngös
86. Látrány
87. Lengyeltóti
88. Lesencefalu
89. Lesenceistvánd
90. Lesencetomaj
91. Litér
92. Lovas
93. Lulla
94. Marcali
95. Mencshely

96. Mindszentkál
97. Monostorapáti
98. Monoszló
99. Nagyberény*
100. Nagycsepely
101. Nagyrada
102. Nagyvázsony
103. Nemesbük
104. Nemesgulács
105. Nemesvita
106. Nikla
107. Nyim*
108. Óbudavár
109. Ordacsehi
110. Öcs
111. Öreglak
112. Örvényes
113. Paloznak
114. Pécsely
115. Pula
116. Pusztaszemes
117. Raposka
118. Révfülöp
119. Rezi
120. Ságvár
121. Salföld
122. Sármellék
123. Sávoly
124. Sérsekszőlős
125. Siófok
126. Siójut
127. Som*
128. Somogybabod
129. Somogymeggyes
130. Somogysámson
131. Somogyszentpál
132. Somogytúr
133. Somogyvár
134. Szántód
135. Szegerdő
136. Szentantalfa
137. Szentbékkál

138. Szentgyörgyvár
139. Szentjakabfa
140. Szentkirályszabadja
141. Szigliget
142. Szólád
143. Szőlősgyörök
144. Tab
145. Tagyon
146. Taliándörögd
147. Tapolca
148. Táska
149. Teleki
150. Tihany
151. Tikos
152. Torvaj
153. Tótvázsony
154. Uza
155. Vállus
156. Várvolgy
157. Vászoly
158. Veszprémfajsz
159. Vigántpetend
160. Vindornyafok
161. Vindornyalak
162. Vindornyaszőlős
163. Visz
164. Vonyarcvashegy
165. Vöröstó
166. Vörs
167. Zala
168. Zalaapáti*
169. Zalacsány*
170. Zalakaros
171. Zalakomár*
172. Zalamerenye
173. Zalasabar
174. Zalaszántó
175. Zalaszentmárton*
176. Zalaújlak*
177. Zalavár
178. Zamárdi
179. Zánka

* Balaton kiemelt üdülőkörzethez csatlakozó települések.”

1/2. számú melléklet a 2000. évi CXII. törvényhez²⁰⁸

A Balaton kiemelt üdülőkörzetbe tartozó parti és partközeli települések

1. Alsóörs
2. Alsópáhok*
3. Aszófő
4. Ábrahámhegy
5. Badacsonytomaj
6. Badacsonytördemic
7. Balatonakali
8. Balatonalmádi
9. Balatonberény
10. Balatonboglár
11. Balatonederics
12. Balatonfenyves
13. Balatonfőkajár
14. Balatonföldvár
15. Balatonfüred
16. Balatonfűzfő
17. Balatongyörök
18. Balatonkenese
19. Balatonkeresztúr
20. Balatonlelle
21. Balatonmáriafürdő
22. Balatonőszöd
23. Balatonrendes
24. Balatonszabadi
25. Balatonszárszó
26. Balatonszemes
27. Balatonszentgyörgy
28. Balatonszepezd
29. Balatonudvari
30. Balatonvilágos
31. Cserszegtomaj*
32. Csopak
33. Felsőörs*
34. Felsőpáhok*
35. Fonyód
36. Gyenesdiás
37. Hévíz*

38. Keszthely
39. Kőröshegy*
40. Kővágóórs
41. Lovas*
42. Örvényes
43. Paloznak
44. Révfülöp
45. Siófok
46. Szántód
47. Szigliget
48. Tihany
49. Vonyarcvashegy
50. Zamárdi
51. Zánka

* Partközeli település.”

2/1. számú melléklet a 2000. évi CXII. törvényhez²⁰⁹

A közúthálózat Balaton kiemelt üdülőkörzet területét érintő elemei

1. Gyorsforgalmi utak:

• M7: [OTrT szerint] – Balatonfőkajár – Balatonvilágos – [OTrT szerint] – Balatonszabadi – Siófok – Zamárdi – Balatonendréd – Kőröshegy – Balatonszárszó – Szólád – Balatonószöd – Balatonszemes – Balatonlelle – Balatonboglár – Ordacsehi – Lengyeltóti – Fonyód – Buzsák – Táska – Balatonfenyves – Balatonkeresztúr – Balatonújlak – [OTrT szerint] – Tikos – Szegerdő – Sávoly – [OTrT szerint] – Zalakomár – Galambok – [OTrT szerint]

• M8: [OTrT szerint] – Szentkirályszabadja – Litér – Balatonfüzfő – [OTrT szerint] – Balatonkenese – Csajág – Balatonfőkajár – [OTrT szerint]

• M75: [OTrT szerint] – Keszthely – [OTrT szerint] – Zalaapáti – [OTrT szerint]

2. Főutak:

2a. A főúthálózat meglévő elemei:

• 7. sz. főút: [OTrT szerint] – Balatonvilágos – [OTrT szerint] – Zamárdi – Szántód – Balatonföldvár – Balatonszárszó – Balatonószöd – Balatonszemes – Balatonlelle – Balatonboglár – Fonyód – Balatonfenyves – Balatonkeresztúr – Balatonszentgyörgy – Tikos – Szegerdő – Sávoly – Zalakomár – Galambok – [OTrT szerint]

• 64. sz. főút: [OTrT szerint]

• 65. sz. főút: [OTrT szerint] – Som – Nyim – Ságvár – [OTrT szerint]

• 67. sz. főút: [OTrT szerint] – Gamás – Somogybabod – Somogytúr – [OTrT szerint] – Balatonlelle – [OTrT szerint]

• 68. sz. főút: [OTrT szerint] – Marcali – Kéthely – Balatonberény (7. sz. főút)

- 71. sz. főút: [OTrT szerint] – Balatonfőkajár – Balatonkenese – Balatonfűzfő – Balatonalmádi – Alsóörs – Paloznak – Csopak – [OTrT szerint] – Tihany – Aszófő – Örvényes – Balatonudvari – Balatonakali – Zánka – Balatonszepezd – Révfülöp – Kővágóörs – Balatonrendes – Ábrahámhegy – Badacsonytomaj – Nemesgulács – Badacsonytördemic – Szigliget – Balatonederics – Balatonyörök – Vonyarcvashegy – Gyenesdiás – [OTrT szerint]

- 72. sz. főút: [OTrT szerint] – Litér – [OTrT szerint]

- 73. sz. főút: [OTrT szerint] – Paloznak – Felsőörs – [OTrT szerint]

- 75. sz. főút: [OTrT szerint] – Sármellék – Zalaapáti – [OTrT szerint]

- 76. sz. főút: [OTrT szerint] – Keszthely – Alsópáhok – Hévíz – Felsőpáhok – Szentgyörgyvár – Zalacsány – [OTrT szerint]

- 84. sz. főút: [OTrT szerint] – Nemesvita – Lesencetomaj – Lesenceistvánd – Uzza – [OTrT szerint]

2b. Új főúti kapcsolatok:

- 77. sz. főút: [OTrT szerint] – Tótvázsony – Barnag – Nagyvázsony – Pula – Vigántpetend – Kapolcs – Monostorapáti – Hegyesd – [OTrT szerint] – Lesencetomaj – Lesencefalu – Várvolgy – Vállus – Cserszegtomaj – [OTrT szerint]

- [OTrT szerint] – [Zalahaláp] – Tapolca

- OTrT szerint: Keszthely (76. sz. főút) – Sármellék – Szentgyörgyvár (76. sz. főút)

- [OTrT szerint] – Somogysámson – [OTrT szerint] – Csömend – Nikla – [OTrT szerint] – Öreglak – [OTrT szerint]

- OTrT szerint: [Veszprém térsége (72. sz. főút)] – Litér (M8)

2c. Főutak tervezett településelkerülő szakaszai:

- 65. sz. főút: [OTrT szerint]

- 67. sz. főút: [OTrT szerint]

- 68. sz. főút: [OTrT szerint]

- 71. sz. főút: [OTrT szerint]

- 75. sz. főút: [OTrT szerint]

- 76. sz. főút: [OTrT szerint]

2d. Főutak kiemelt jelentőségű mellékútként jelölt elkerülő szakaszai:

- 71. sz. főút: Badacsonytomaj, Badacsonytördemic

- 77. sz. főút: Nagyvázsony, Pula, Kapolcs, Monostorapáti, Tapolca

3. Kiemelt jelentőségű mellékutak:

Meglévő és megmaradó kiemelt jelentőségű mellékutak:

- Galambok (7. sz. főút) – [Zalabér]

- Galambok – Zalakomár – [Somogyzsitfa (Szócsénypuszta)] – Marcali

- Balatonszentgyörgy (76. sz. főút) – [Somogyzsitfa (Szócsénypuszta)]

- Fonyód (7. sz. főút)/Balatonboglár (7. sz. főút) – Lengyeltóti – [Kaposvár]

- Szántód – [Kaposvár]

- [Lepsény] – Balatonfőkajár – Küngös – [Berhida]

- Balatonalmádi (71. sz. főút) – [Veszprém]
- Pula – Öcs – [Ajka]
- [Sümeg] – Zalaszántó – Rezi – Cserszegtomaj – Keszthely
- Hévíz – Zalakomár
- M7 és 7. sz. főút összekötései: Balatonszárszónál, Balatonőszödnél, Ordacsehinél, Balatonfenyvesnél

Újjonnan kialakítandó kiemelt jelentőségű mellékutak:

- Zalakaros – Zalaújlak – [Nagybakónak – Újudvar]
- Csömend – [Somogyfajsza – Juta]
- Lengyeltóti – Somogyeggyes – Tab – 65. sz. főút
- Tótvázsony (77. sz. főút) – Hidegkút – Balatonszőlős – Aszófő (71. sz. főút)
- Nagyvázsony (77. sz. főút) – Zánka (71. sz. főút)
- Tapolca (Diszel) (77. sz. főút) – Badacsonytomaj (71. sz. főút)
- Zalaszántó – Várölgly

4. *Kiépítendő egyéb mellékutak:*

- [Kerecsény] – Zalamerenye
- Szegerdő – Vörs
- Tikos – Szegerdő
- Csömend – Somogyszentpál
- Somogyszentpál – Táska
- Fonyód – Buzsák
- Ordacsehi – Szőlősgyőrök
- Hács – Kisberény
- Karád – Kötöcse
- Teleki – Nagycsepely
- Balatonőszöd (M7) – Szólád
- Bálványos – Pusztaszemes
- Sérsekszőlős – Zala
- Tab – Torvaj
- Bábonygyer – Nyim
- Balatonendréd – Lulla
- Balatonendréd – Ságvár
- Balatonszabadi – [Enying]
- Csajág – Balatonkenese
- [Papkeszi] – Küngös – [Jenő]
- Balatonkenese – [Papkeszi]
- Balatonfűzfő – [Papkeszi]
- Felsőörs (Köveskútpuszta) – Szentkirályszabadja – [Veszprém]
- Barnag – Nagyvázsony (77. sz. főút)
- Dörgicse – Tagyon

- Vigántpetend – Monoszló
- Monoszló – Balatoncsicsó
- Balatonhenye – Monoszló
- Öcs – Taliándörögd
- Taliándörögd – [Szóc]
- Hegyesd – Mindszentkál
- Kóvágóörs
- Kékkút – Mindszentkál
- Várölgy – Uza
- Rezi – Várölgy
- Vindornyaszlós – Vindornyalak
- Vindornyafok – 7327. j. mellékút
- Vindornyaszlós – [Sénye]
- Nemesbük – [Zalaköveskút]
- Karmacs – Hévíz
- Bókaháza – Gétye – [Szentpéterúr]
- Dióskál – [Orosztony]

2/2. számú melléklet a 2000. évi CXII. törvényhez²¹⁰

A vasúthálózat Balaton kiemelt üdülőkörzet területét érintő elemei

Országos törzshálózati vasútvonalak:

I. Tervezett nagysebességű vasútvonalak OTrT szerint:

- (Horvátország) – Gyékényes térsége – Budapest Liszt Ferenc Nemzetközi Repülőtér – Záhony térsége – (Ukrajna)

II. A transz-európai vasúti áruszállítási hálózat részeként működő országos törzshálózati vasútvonal OTrT szerint:

- Budapest – Székesfehérvár – Nagykanizsa – Murakeresztúr – (Horvátország)

III. Egyéb országos törzshálózati vasútvonalak OTrT szerint:

- Tapolca – Ukk
- Szabadbattyán – Tapolca
- Balatonszentgyörgy – Tapolca
- Kaposvár – Fonyód

Országos vasúti mellékvonalak:

- Lepsény – Veszprém
- Kaposvár – Siófok
- Balatonmáriafürdő elágazás – Somogyszob
- Balatonfenyves Gazdasági Vasút – Csiszta-Gyógyfürdő
- Balatonfenyves – Táska
- Balatonfenyves Gazdasági Vasút – Somogyszentpál
- Balatonszentgyörgy elágazás – Sármellék

A vasúthálózat új elemei:

- Hajmáskér – Balatonfűzfő összekötő vonal [OTrT szerint]
- Bak – Balatonszentgyörgy összekötő vonal
- Csajág térségében deltavágány építése
- Táska – Nikla – Somogyfajsz – Felsőkak – Mesztegnyő között keskenynyomtávú vasútvonal építése

2/3. számú melléklet a 2000. évi CXII. törvényhez²¹¹

**Országos és térségi jelentőségű vízi utak és közforgalmú kikötők Balaton
kiemelt üdülőkörzet
területét érintő elemei**

Vízi utak:

- Balaton – IV. osztályú vízi út
- Sió-csatorna 0–23 fkm között – IV. osztályú vízi út 23–121 fkm között – időszakosan használható IV. osztályú vízi út

Térségi jelentőségű közforgalmú kikötők (hajóállomások, kompkikötők):

- Alsóörs
- Badacsonytomaj
- Balatonakali
- Balatonalmádi
- Balatonboglár
- Balatonföldvár
- Balatonfüred
- Balatonfűzfő
- Balatongyörök
- Balatonkenese
- Balatonlelle
- Balatonmáriafürdő
- Balatonszemes
- Balatonudvari
- Balatonvilágos
- Csopak
- Fonyód
- Keszthely
- Révfülöp
- Siófok
- Szántód
- Szigliget
- Tihany
- Zamárdi

- Zánka

2/4. számú melléklet a 2000. évi CXII. törvényhez²¹²

A Balaton kiemelt üdülőkörzet területén található repülőterek besorolása

Országos jelentőségű polgári repülőtér:

- Sármellék

Kereskedelmi (nemzetközi) repülőtérre fejleszhető repülőterek:

- Siófok-Kiliti
- Veszprém-Szentkirályszabadja

2/5. számú melléklet a 2000. évi CXII. törvényhez²¹³

A Balaton kiemelt üdülőkörzet területét érintő országos és térségi jelentőségű kerékpáros nyomvonalak

Országos kerékpáros törzshálózat elemei:

- 7. Délnyugat-magyarországi kerékpárút: OTrT szerint
- 8. Északnyugat-dunántúli kerékpárút: OTrT szerint
- 8/B. Balatonfüred-Tihany: OTrT szerint
- 72. Külső-somogyi kerékpárút: OTrT szerint
- 73. Belső-somogyi kerékpárút: OTrT szerint
- 81. Balaton – Rába kerékpárút: OTrT szerint
- T1. Balatoni kerékpárút: OTrT szerint

Térségi jelentőségű kerékpárutak:

- Galambok – [Kaszó]
- Galambok – Öreglak
- Balatonkeresztúr – Marcali – [Böhönye]
- Nikla – Buzsák – Somogybabod – Karád – Andocs
- Somogyvár – [Nagykónyi]
- Balatonlelle – Somogybabod
- Karád – Kereki
- Somogymeggyes – Andocs – [Kaposvár]
- Kereki – Ságvár
- Lulla – Zamárdi
- Lulla – Tab
- Siófok – Som – [Nagykónyi – Dombóvár]
- Siófok – Balatonszabadi – [Dunaföldvár]
- Balatonvilágos
- Balatonkenese
- Balatonfűzfő – [Berhida – Várpalota – Bodajk – Csákvár]
- Balatonalmádi – Szentkirályszabadja – [Veszprém]
- Tihany (komp) – Balatonfüred – Balatonszőlős – Vászoly – Nagyvázsony – [Úrkút – Ajka]

- Vöröstó – Monoszló – Badacsonytomaj
- Zánka – Monoszló – Kaposcs – Taliándörögd – [Ajka – Ganna]
- Szigliget – Tapolca
- Vindornyaszőlős – Zalaszántó – Lesencetomaj – Tapolca
- Vállus – Balatongyörök
- Zalaszántó – Keszthely
- [Zalabér] – Vindornyaszőlős – Zalacsány – Zalaapáti – Esztergályhorváti – Zalaszabar
- Sármellék – Zalaapáti – [Bak – Zalaegerszeg]

2/6. számú melléklet a 2000. évi CXII. törvényhez²¹⁴

Kiemelt fontosságú meglévő honvédelmi területek

Sorszám	Település neve	Hrsz.
1.	Lesencetomaj	0106/2
2.	Lesencetomaj	042/3
3.	Lesencetomaj	042/5
4.	Lesencetomaj	030
5.	Lesencetomaj	0106/1
6.	Lesencetomaj	049/4
7.	Lesencetomaj	039/1
8.	Lesencetomaj	039/2
9.	Lesencetomaj	045
10.	Lesencetomaj	049/1
11.	Lesencetomaj	049/2
12.	Lesencetomaj	049/5
13.	Lesencetomaj	049/6
14.	Lesencetomaj	049/7
15.	Lesencetomaj	054/2
16.	Lesencetomaj	059
17.	Lesencetomaj	060
18.	Lesencetomaj	061
19.	Lesencetomaj	062
20.	Lesencetomaj	063
21.	Lesencetomaj	064

22.	Lesencetomaj	065
23.	Lesencetomaj	066
24.	Lesencetomaj	067
25.	Lesencetomaj	068
26.	Lesencetomaj	069
27.	Lesencetomaj	070
28.	Lesencetomaj	071
29.	Lesencetomaj	072
30.	Lesencetomaj	073
31.	Lesencetomaj	074
32.	Lesencetomaj	075
33.	Lesencetomaj	076
34.	Lesencetomaj	077
35.	Lesencetomaj	078
36.	Lesencetomaj	079
37.	Lesencetomaj	080
38.	Lesencetomaj	081
39.	Lesencetomaj	082
40.	Lesencetomaj	083
41.	Lesencetomaj	084
42.	Lesencetomaj	085
43.	Lesencetomaj	086
44.	Lesencetomaj	087
45.	Lesencetomaj	024/2
46.	Pula	036/1
47.	Pula	036/3
48.	Pula	036/4
49.	Pula	037/1
50.	Pula	037/2
51.	Pula	037/3
52.	Pula	030/1

53.	Pula	035/2
54.	Pula	035/3
55.	Lesenceistvánd	032/2
56.	Lesenceistvánd	031/2
57.	Lesenceistvánd	015/1
58.	Lesenceistvánd	017
59.	Lesenceistvánd	027/1
60.	Lesenceistvánd	022
61.	Lesenceistvánd	024/2
62.	Lesenceistvánd	026/1
63.	Lesenceistvánd	026/2
64.	Lesenceistvánd	026/5
65.	Lesenceistvánd	027/2
66.	Lesenceistvánd	030
67.	Lesenceistvánd	033
68.	Lesenceistvánd	06
69.	Lesenceistvánd	07
70.	Lesenceistvánd	029
71.	Lesenceistvánd	09
72.	Lesenceistvánd	019
73.	Lesenceistvánd	018/2
74.	Lesenceistvánd	024/1
75.	Tapolca	0408/3
76.	Tapolca	0159/1
77.	Tapolca	0135
78.	Tapolca	0136
79.	Tapolca	0137
80.	Tapolca	0139
81.	Tapolca	0140
82.	Tapolca	0141
83.	Tapolca	0143

84.	Tapolca	0144
85.	Tapolca	0146
86.	Tapolca	0163/2
87.	Tapolca	0152/1
88.	Tapolca	0129
89.	Tapolca	0130/1
90.	Tapolca	0131
91.	Tapolca	0132
92.	Tapolca	0133
93.	Tapolca	0165
94.	Tapolca	0189
95.	Tapolca	0147
96.	Tapolca	0148
97.	Tapolca	0149
98.	Tapolca	0150
99.	Tapolca	0151
100.	Tapolca	0166/2
101.	Tapolca	0167
102.	Tapolca	0185
103.	Tapolca	0186
104.	Tapolca	0187
105.	Tapolca	0190
106.	Tapolca	0191
107.	Tapolca	0193
108.	Tapolca	0194
109.	Tapolca	0195
110.	Tapolca	0199
111.	Tapolca	0202
112.	Tapolca	0204
113.	Tapolca	0205
114.	Tapolca	0207

115.	Tapolca	0600
116.	Tapolca	0116
117.	Tapolca	0120
118.	Tapolca	0408/2
119.	Tótvázsony	0132
120.	Tótvázsony	0133
121.	Tótvázsony	0134/1
122.	Tótvázsony	0134/2
123.	Tótvázsony	0135/1
124.	Tótvázsony	0135/2
125.	Tótvázsony	0135/3
126.	Tótvázsony	0136/1
127.	Tótvázsony	0136/3
128.	Tótvázsony	0137/1
129.	Tótvázsony	0137/2
130.	Tótvázsony	0137/3
131.	Tótvázsony	0138
132.	Tótvázsony	0139/10
133.	Tótvázsony	0139/3
134.	Tótvázsony	0139/4
135.	Tótvázsony	0139/7
136.	Tótvázsony	0139/8
137.	Tótvázsony	0139/9
138.	Tótvázsony	0143/1
139.	Tótvázsony	0146/1
140.	Tótvázsony	0156
141.	Tótvázsony	0157/1
142.	Tótvázsony	0157/2
143.	Tótvázsony	0157/3
144.	Tótvázsony	0158
145.	Tótvázsony	0159/1

146.	Tótvázsony	0159/10
147.	Tótvázsony	0159/11
148.	Tótvázsony	0159/12
149.	Tótvázsony	0159/13
150.	Tótvázsony	0159/3
151.	Tótvázsony	0159/4
152.	Tótvázsony	0159/5
153.	Tótvázsony	0159/6
154.	Tótvázsony	0159/7
155.	Tótvázsony	0159/8
156.	Tótvázsony	0159/9
157.	Tótvázsony	0160
158.	Tótvázsony	0161/2
159.	Tótvázsony	0162
160.	Tótvázsony	0164
161.	Tótvázsony	0165
162.	Tótvázsony	0166
163.	Tótvázsony	0170
164.	Tótvázsony	0171
165.	Tótvázsony	0172
166.	Tótvázsony	0175/4
167.	Tótvázsony	0278/4
168.	Tótvázsony	0120
169.	Tótvázsony	0122
170.	Tótvázsony	0127/2
171.	Tótvázsony	0127/3
172.	Tótvázsony	0127/4
173.	Tótvázsony	0128
174.	Tótvázsony	0129
175.	Tótvázsony	0130
176.	Tótvázsony	0131

177.	Tótvázsony	0114
178.	Tótvázsony	0126
179.	Tótvázsony	0169
180.	Hévíz	1525
181.	Hévíz	1526
182.	Hévíz	1083
183.	Balatonfüred	360/2

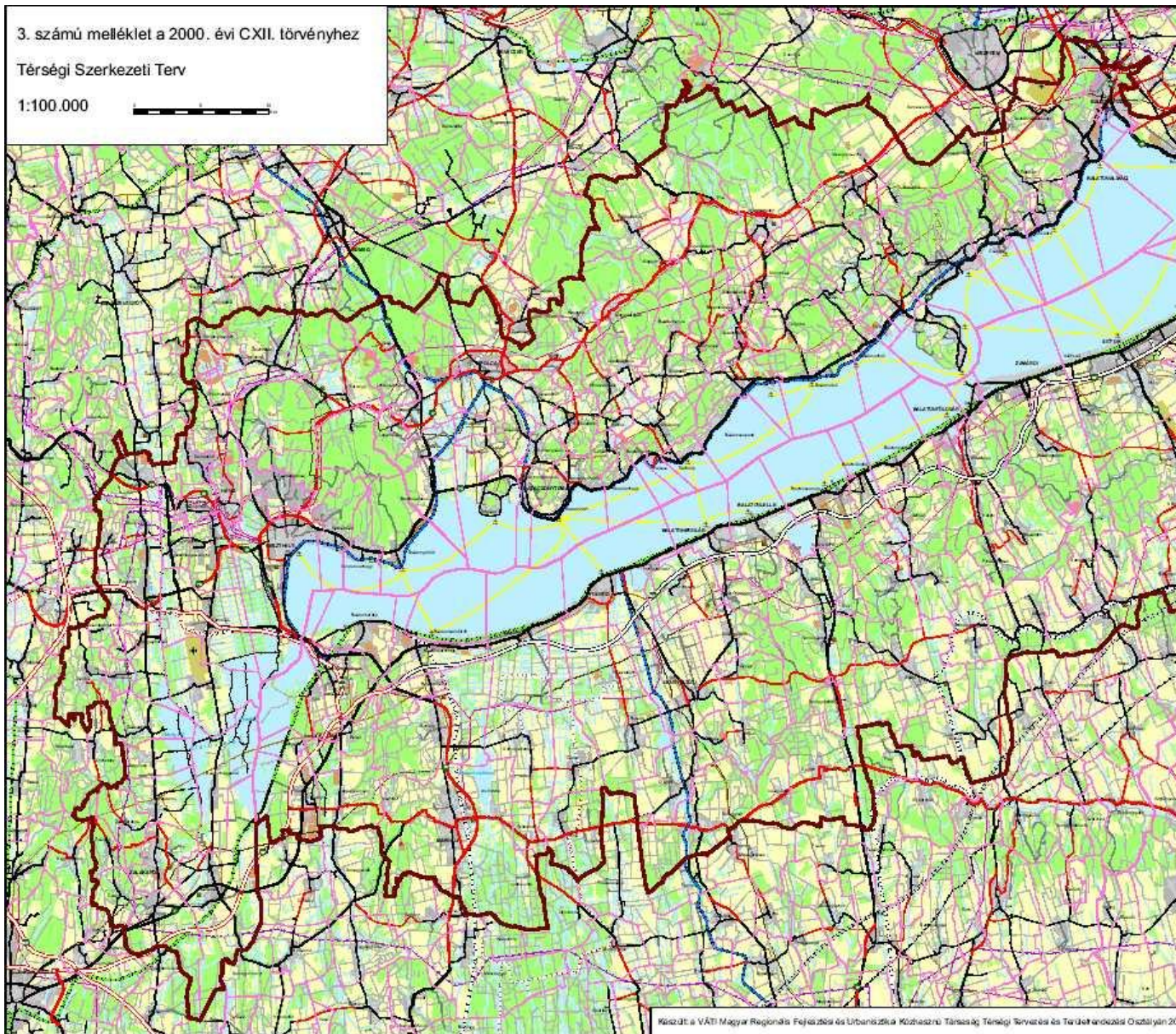
2/7. számú melléklet a 2000. évi CXII. törvényhez²¹⁵

A kiemelt térségi övezetek egymáshoz való viszonya és kapcsolata

OTrT-ben előírt				Balaton-törvény által egyedileg meghatározott övezetek	
Országos		Kiemelt térségi			
övezetek					
övezet megnevezése	övezet jele	övezet megnevezése	övezet jele	övezet megnevezése	övezet jele
		Magterület	Ö-1		
		Ökológiai folyosó	Ö-2		
		Pufferterület	Ö-3		
		Térségi jelentőségű tájképvédelmi terület	T-1		
		Történeti települési terület	T-2		
		Világörökség és világörökség-várományos terület	T-3		
				Szélerőmű elhelyezéséhez vizsgálat alá vonható terület	L-1
Ásványi nyersanyag-gazdálkodási terület	A-1				
				Térségi jelentőségű komplex tájrehabilitációt igénylő terület	R-1
				Ökológiai rehabilitációt igénylő terület	R-2
				Felszíni szennyezésre fokozottan érzékeny terület	SZ-1
		Földtani veszélyforrás	P-1		

		terület			
		Vízerózióknak kitett terület	P-2		
				Felszíni vízminőség- védelmi terület	F-1
				Tómeder	D-1
		Térségi hulladéklerakó hely kijelöléséhez vizsgálat alá vonható terület	H-1		
				Települési terület	U-1
				Gazdasági terület	U-2
				Általános mezőgazdasági terület	M-1
				Kertgazdasági terület	M-2
Kiváló termőhelyi adottságú szántóterület	M-3				
				Erdőterület	E-1
		Erdőtelepítésre alkalmas terület	E-2		
Kiváló termőhelyi adottságú erdőterület	E-3				
				Turisztikai fejlesztési terület	Ü-1
				Szőlő termőhelyi kataszteri terület	C-1
Kiemelt fontosságú meglévő honvédelmi terület	K-1				

3. számú melléklet a 2000. évi CXII. törvényhez²¹⁶

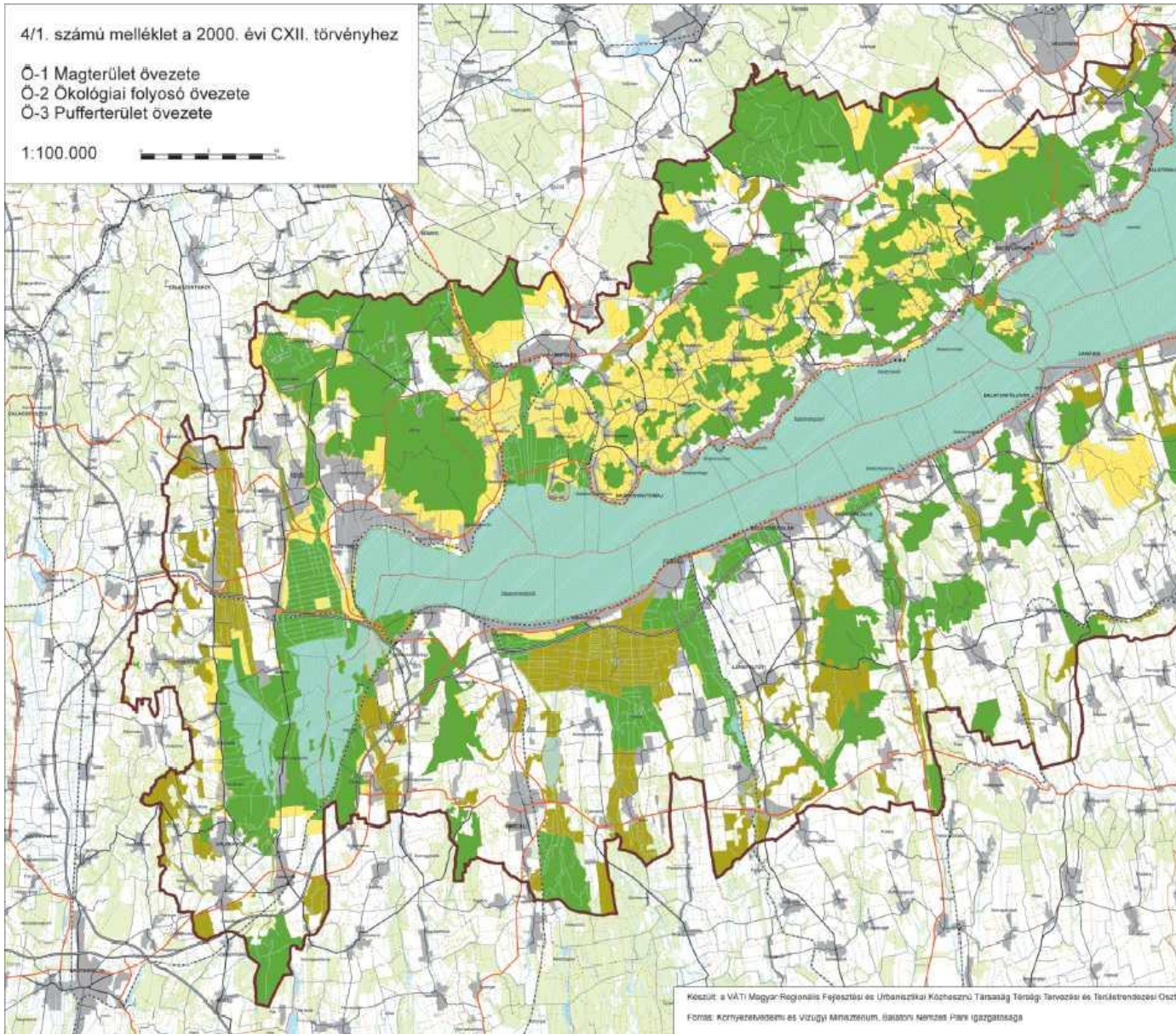


4. számú melléklet a 2000. évi CXII. törvényhez²¹⁷

4/1. számú melléklet a 2000. évi CXII. törvényhez

Ö-1 Magterület övezete
Ö-2 Ökológiai folyosó övezete
Ö-3 Pufferterület övezete

1:100.000

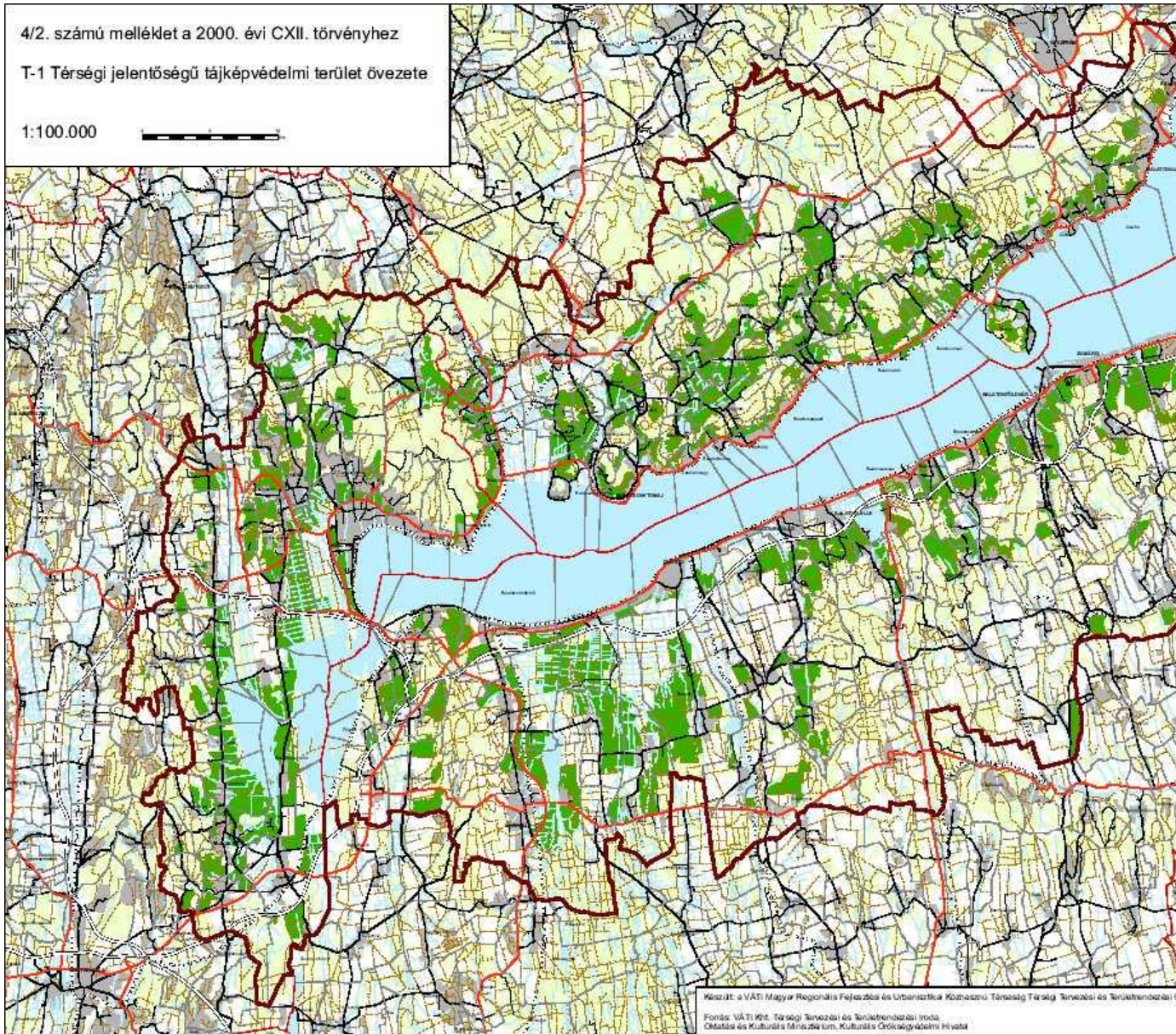


Készült: a VÁTI Magyar Regionális Fejlesztési és Urbanisztikai Kísérleti Társaság Tervezési és Területrendezési Oszt.
Forrás: Környezetvédelmi és Vízügyi Minisztérium, Balaton Nemzeti Park (gazdálkodás)

4/2. számú melléklet a 2000. évi CXII. törvényhez

T-1 Térségi jelentőségű tájképvédelmi terület övezete

1:100.000

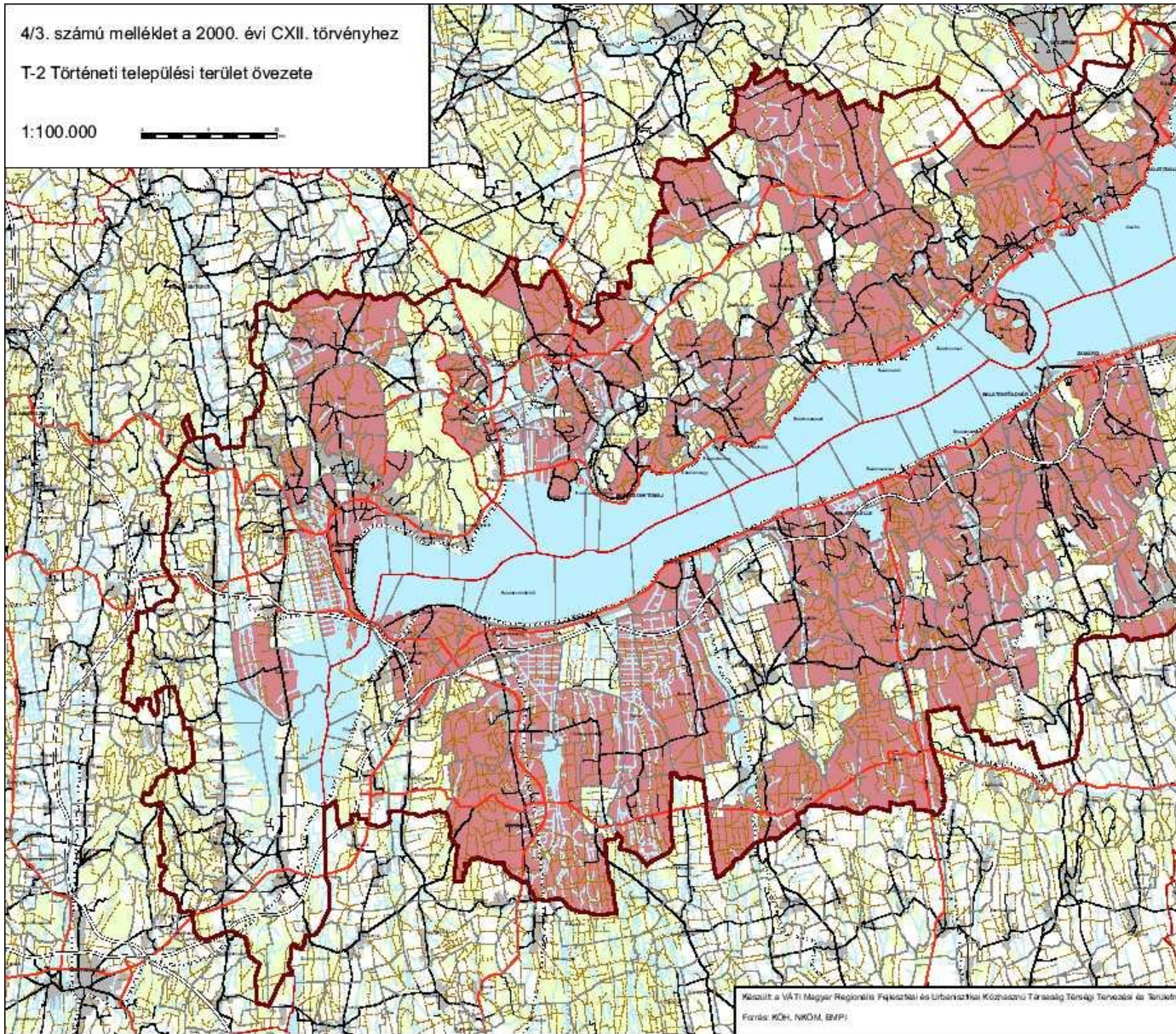


Készült: a VÁTI Magyar Regionális Fejlesztési és Urbanisztika Központjának Tervezési és Területhasználati Osztályán.
Forrás: VÁTI VtT. Térségi Tervezési és Területhasználati Iroda.
Országos és Kulturális Minisztérium, Kulturális Örökségvédelmi Hivatal

4/3. számú melléklet a 2000. évi CXII. törvényhez

T-2 Történelmi települési terület övezete

1:100.000

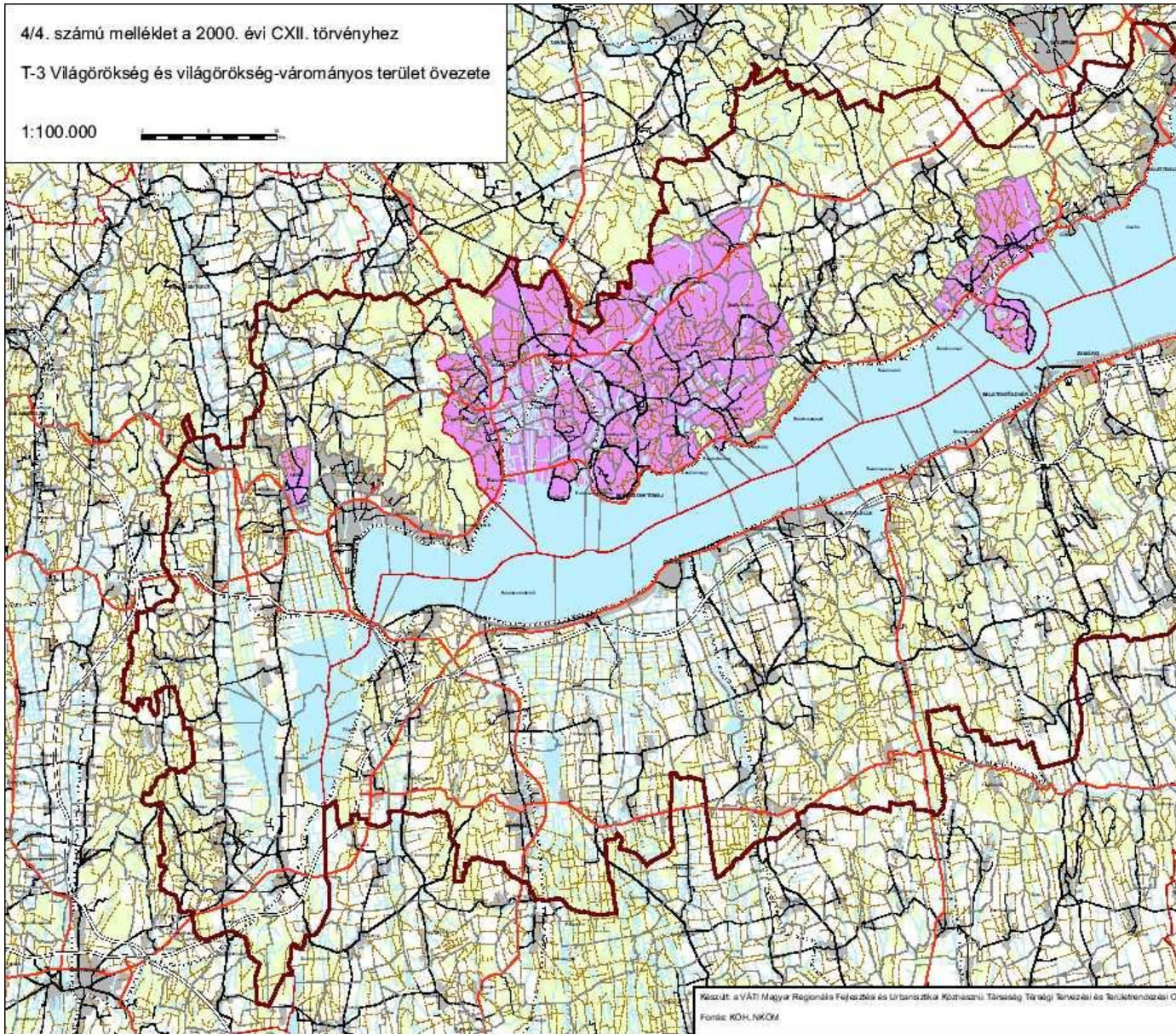


Készült a VÁTI Magyar Regionális Fejlesztési és Urbánszállási Közhatalmi Társaság Tervezési és Területfejlesztési Osztályánál.
Forrás: KÖH, NTKOM, BVP.

4/4. számú melléklet a 2000. évi CXII. törvényhez

T-3 Világörökség és világörökség-várományos terület övezete

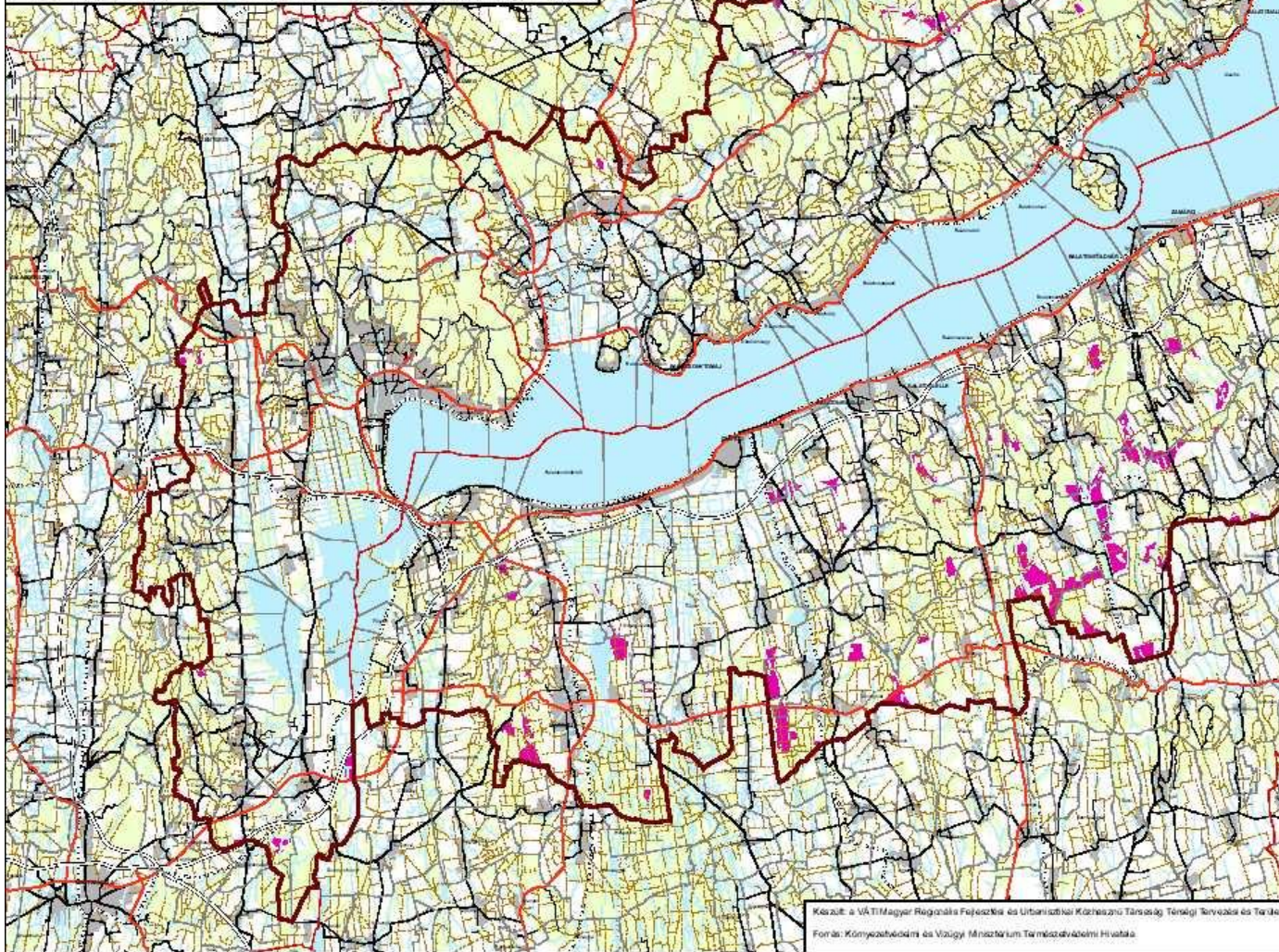
1:100.000



4/5. számú melléklet a 2000. évi CXII. törvényhez

L-1 Szélerőmű elhelyezéséhez vizsgálat alá vonható terület övezete

1:100.000

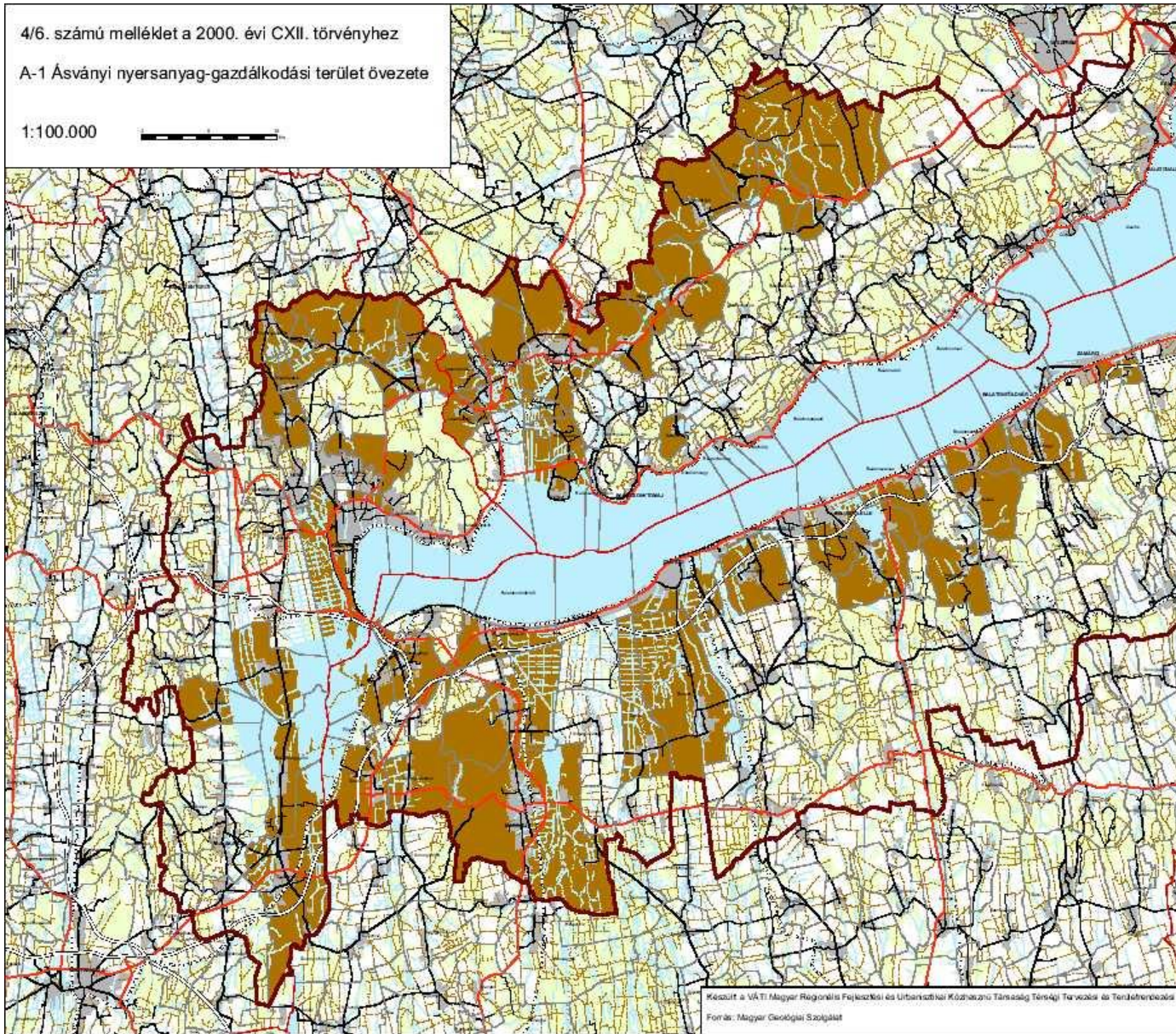


Készült a VÁTI Magyar Regionális Fejlesztési és Urbanisztikai Kutatóintézet Tervezési és Tervezési Osztályán.
Forrás: Környezetvédelmi és Vízügyi Minisztérium Területhasználati Hivatala.

4/6. számú melléklet a 2000. évi CXII. törvényhez

A-1 Ásványi nyersanyag-gazdálkodási terület övezete

1:100.000

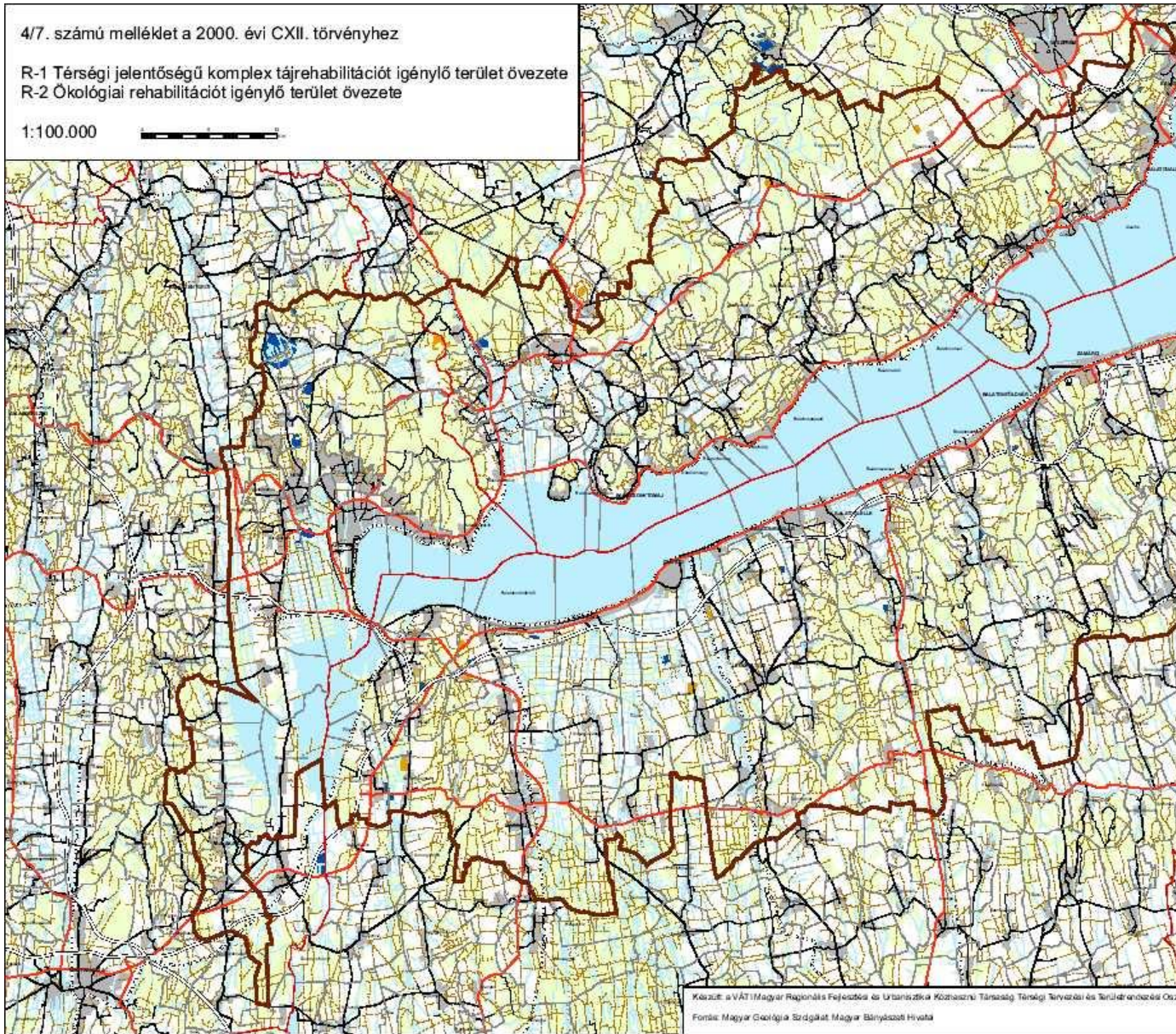



Készült a VÁTI Magyar Regionális Fejlesztési és Urbanizációs Közhatalmi Társaság Térkép- és Tervezési és Tenderszervezési
Forrás: Magyar Geológiai Szolgálat

4/7. számú melléklet a 2000. évi CXII. törvényhez

R-1 Térségi jelentőségű komplex tájrehabilitációt igénylő terület övezete
R-2 Ökológiai rehabilitációt igénylő terület övezete

1:100.000

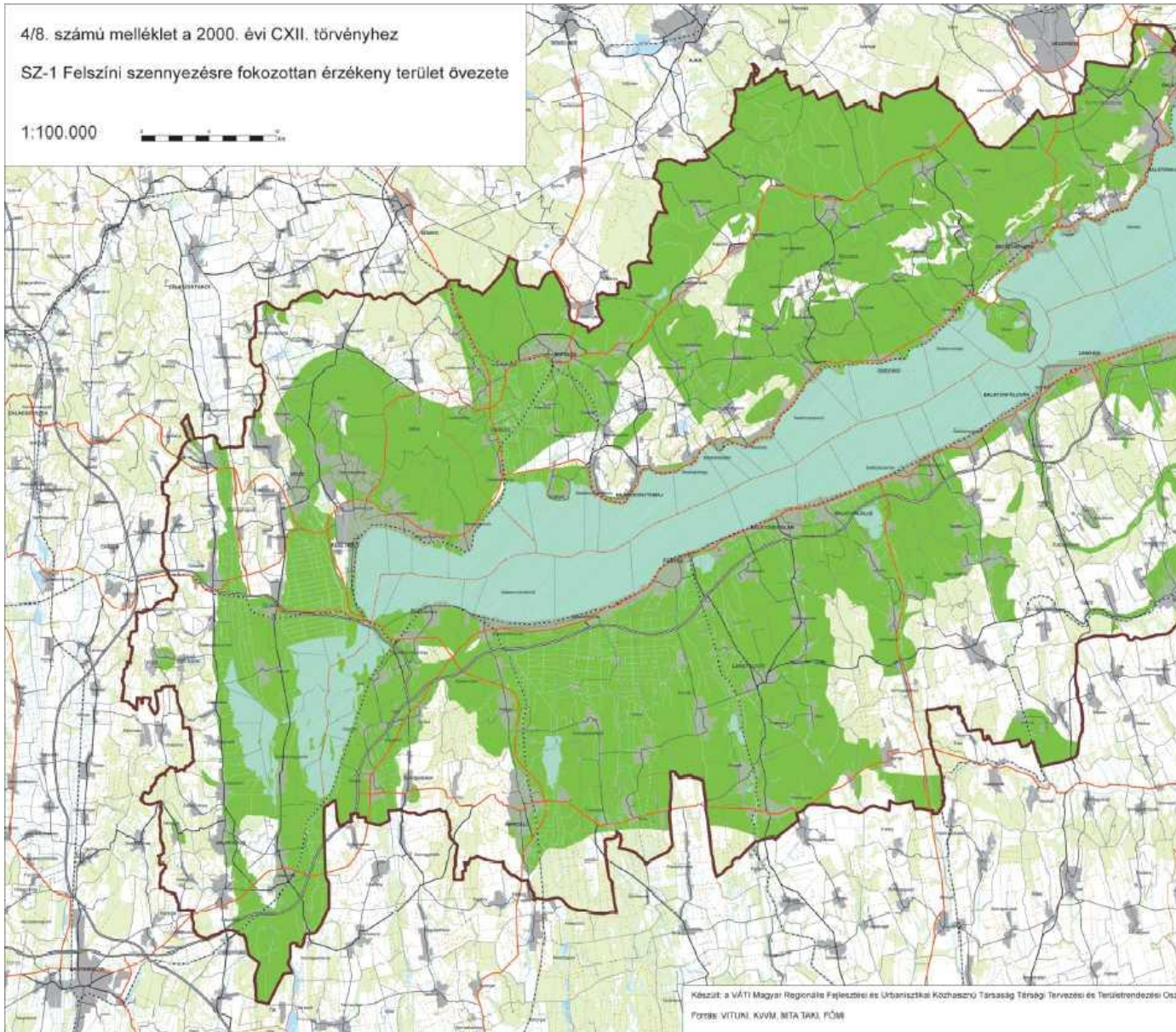


Készítette: a VÁTI Magyar Regionális Fejlesztési és Urbanisztika Közhatalmi Társaság, Tervezési és Területervezési Osztály
Forrás: Magyar Geográfia Szolgálat, Magyar Bányászati Hivatal

4/8. számú melléklet a 2000. évi CXII. törvényhez

SZ-1 Felszíni szennyezésre fokozottan érzékeny terület övezete

1:100.000

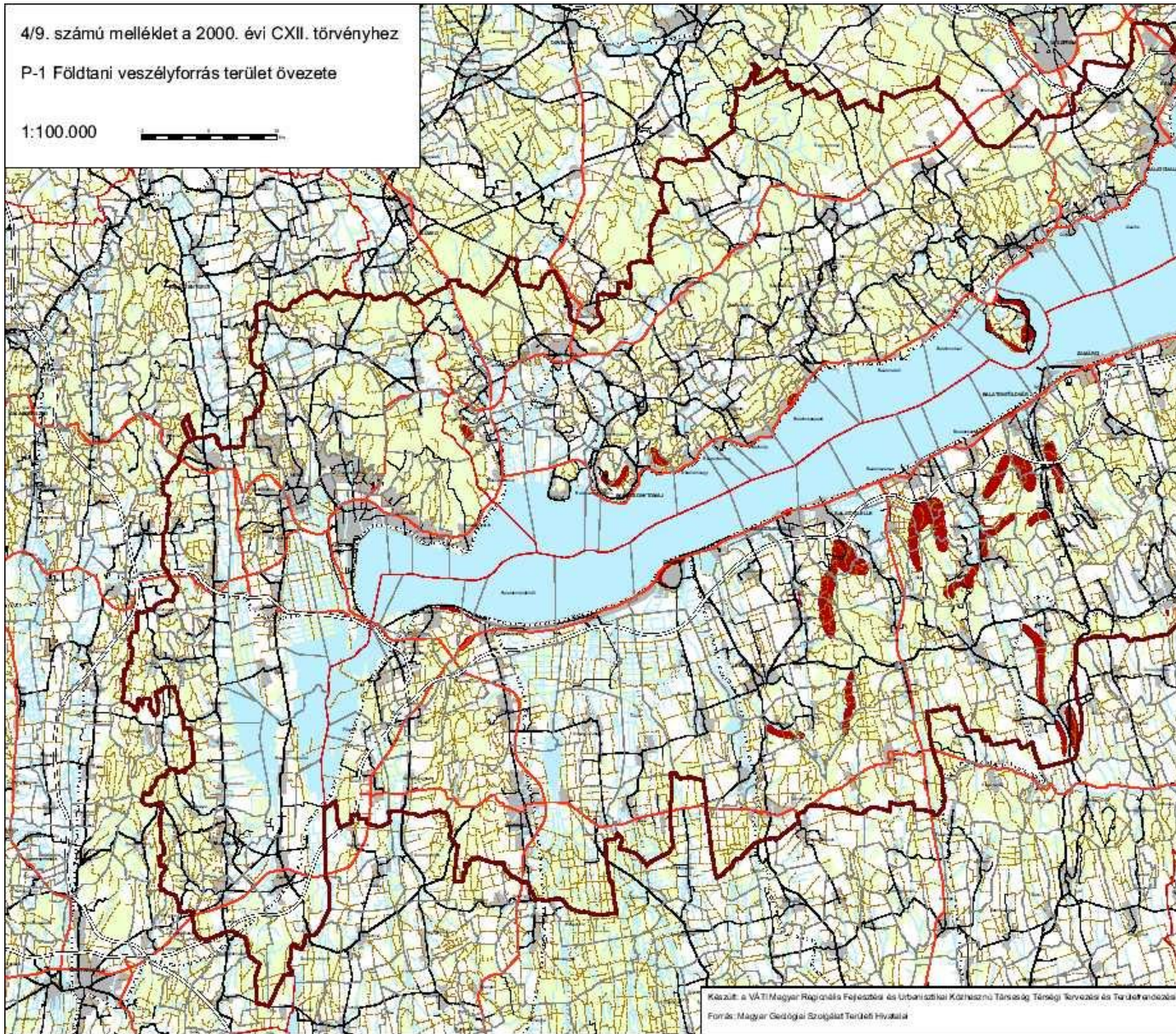


Készít: a VÁTI Magyar Regionális Fejlesztési és Urbanisztikai Közhatalmi Társaság Tervezési és Területrendezési Osztálya
Forrás: VITUM, KÜMM, MTA TAKI, PÖM

4/9. számú melléklet a 2000. évi CXII. törvényhez

P-1 Földtani veszélyforrás terület övezete

1:100.000

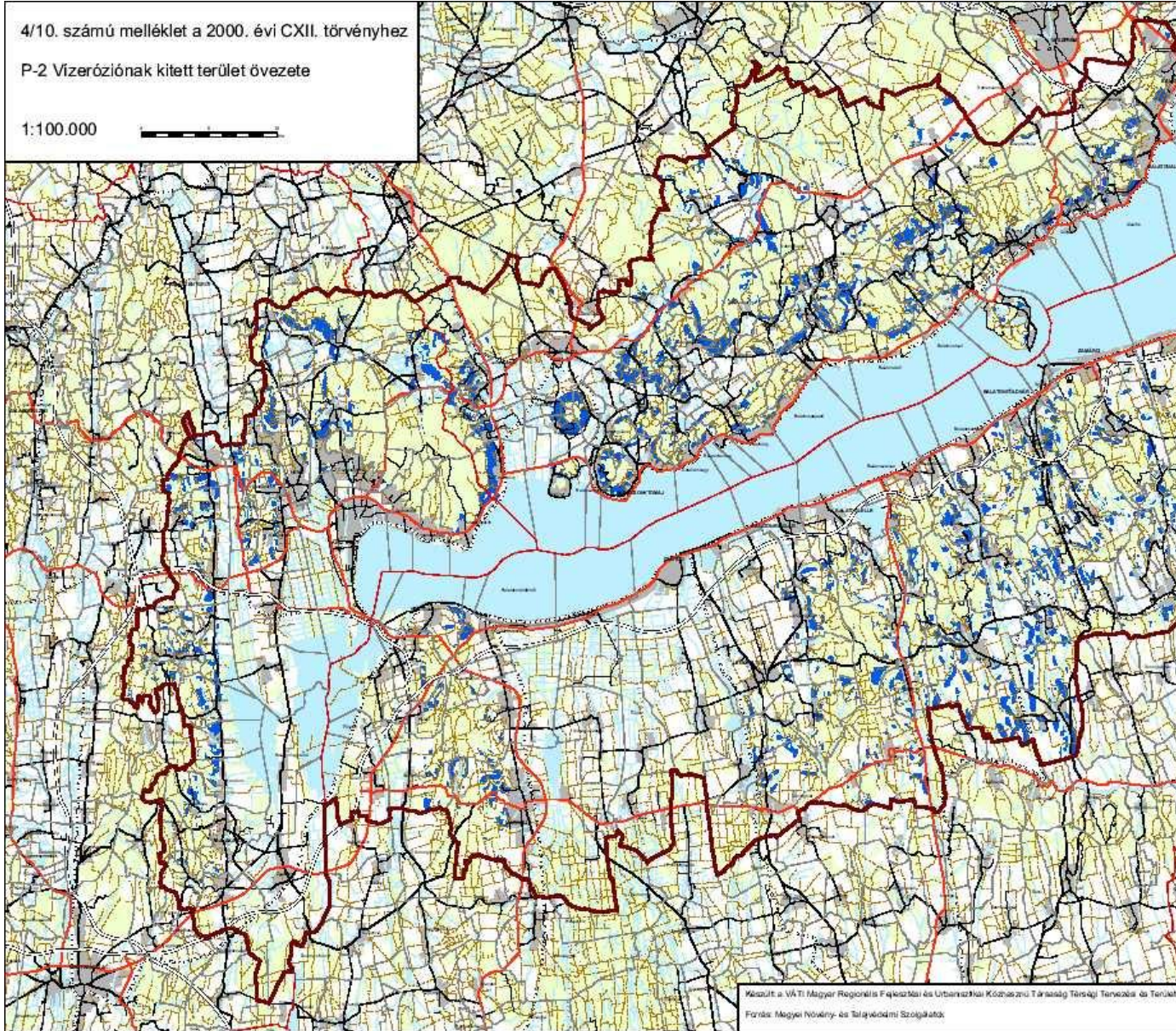


Készült a VÁTI Magyar Rajongás Fejlesztési és Urbanizációs Közhatalmi Tervezési és Területrendezés
Forrás: Magyar Geológiai Szolgálat Területi Hivatala

4/10. számú melléklet a 2000. évi CXII. törvényhez

P-2 Vízterhelésnek kitett terület övezete

1:100.000

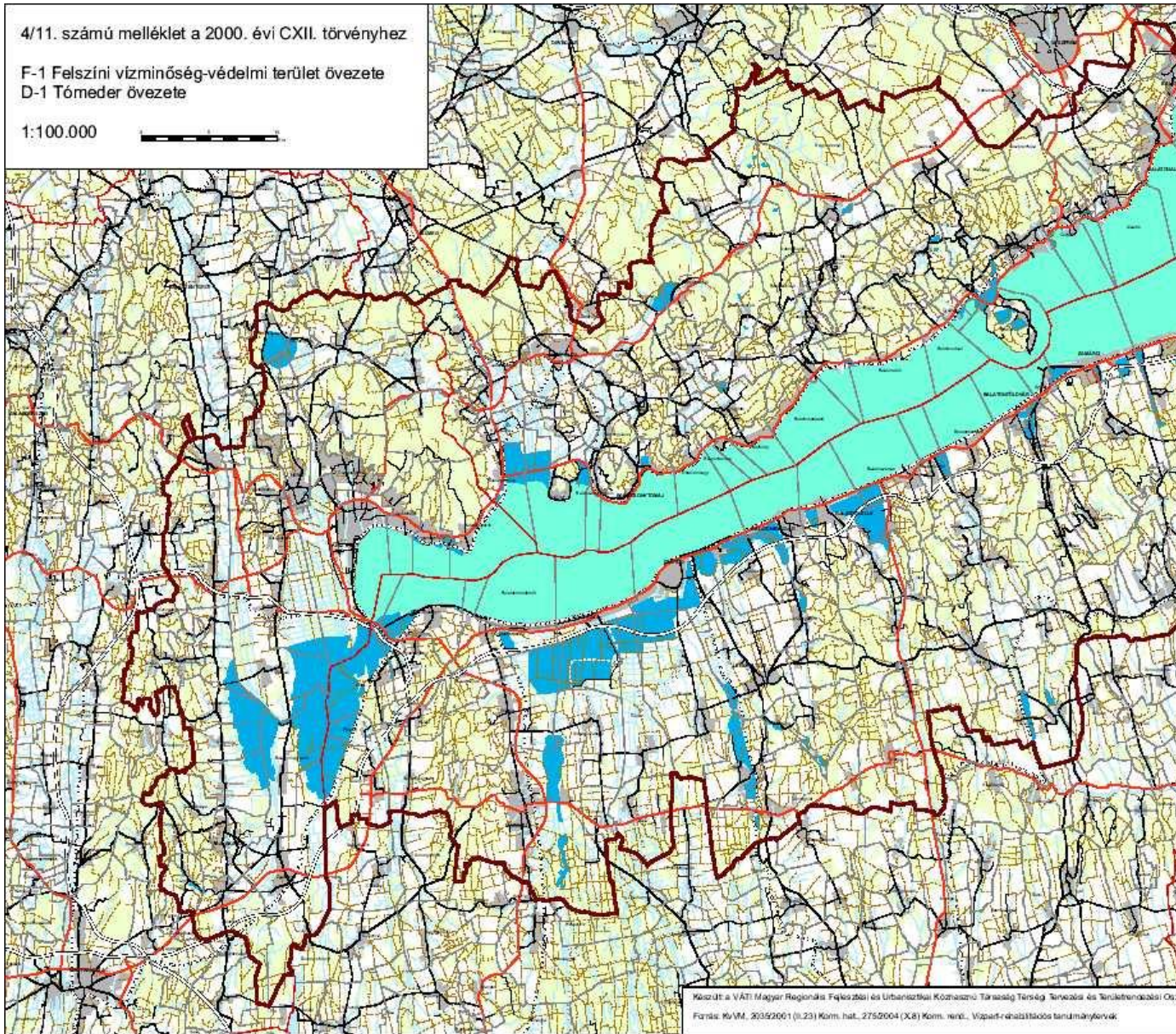


Készült a VÁTI Magyar Regionális Földrajzi és Urbanisztikai Központú Társaság Tervező- és Terület
Forrás: Megyei Növény- és Talajvédelmi Szolgálatok

4/11. számú melléklet a 2000. évi CXII. törvényhez

F-1 Felszíni vízminőség-védelmi terület övezete
D-1 Tómeder övezete

1:100.000

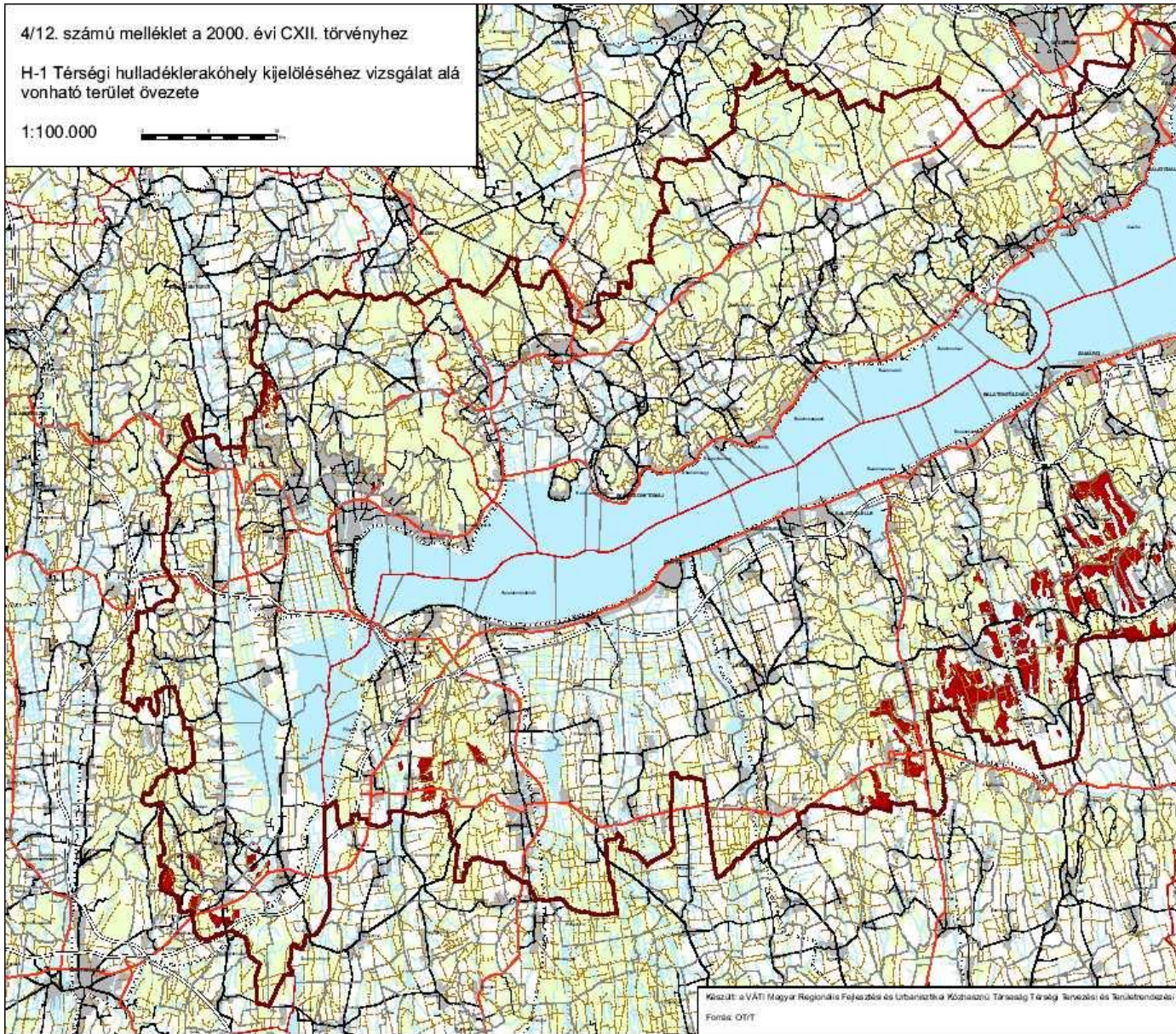


Készítette a VÁTI Magyar Regionális Földrajzi és Urbanisztikai Kutatóintézet Tervezési és Területrendezési Osztálya
Forrás: KÖVIM, 20352001 (II.23) Korm. hat., 2752004 (X.8) Korm. rend., Vízpari-élelmezési tantervanyagok

4/12. számú melléklet a 2000. évi CXII. törvényhez

H-1 Térségi hulladéklerakóhely kijelöléséhez vizsgálat alá
vonható terület övezete

1:100.000

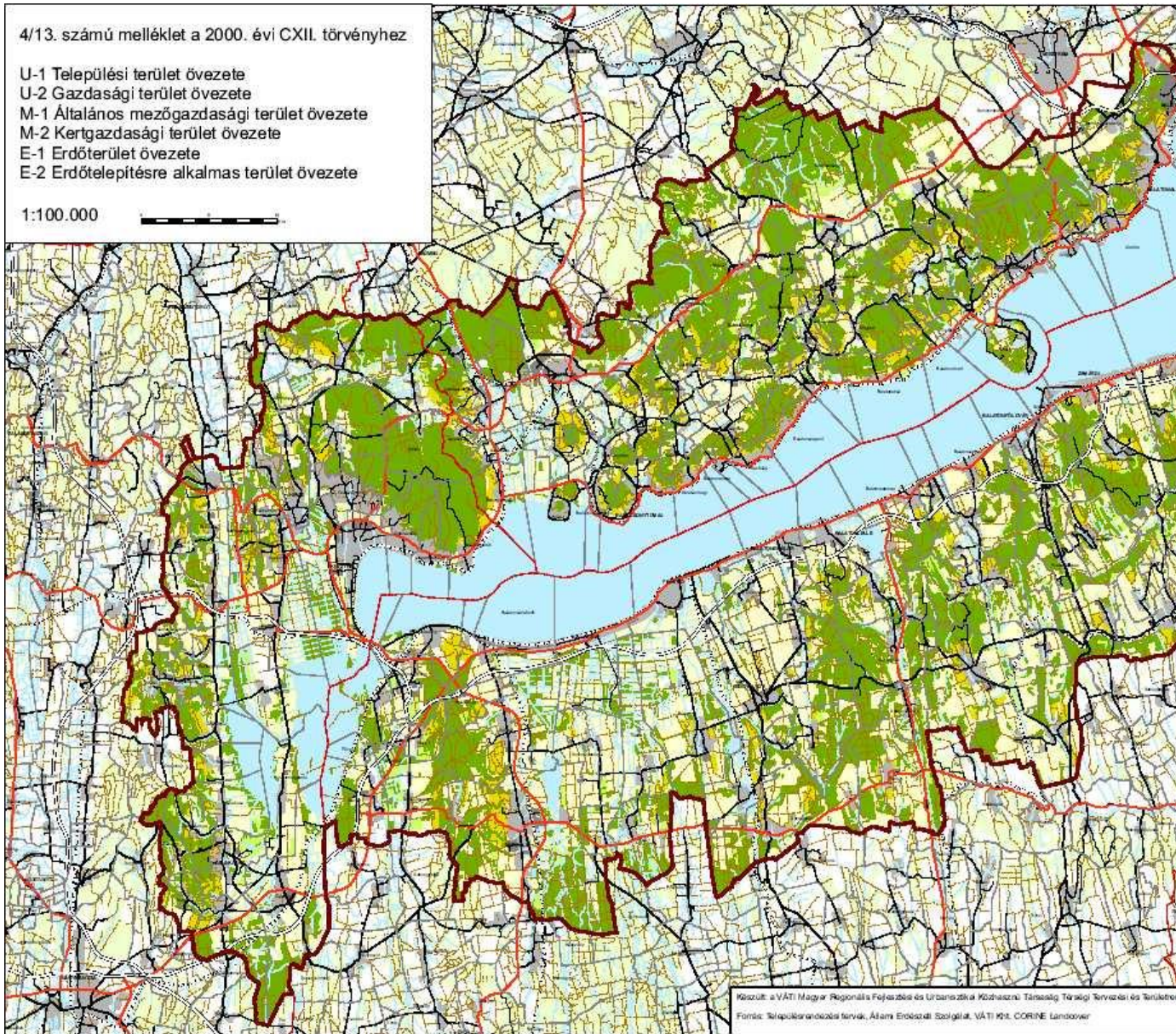


Készít: a VÁTI Magyar Regionális Fejlesztési és Urbanisztika Közhatalmi Társaság Tervezési és Területhordozási
Fosztó: OTT

4/13. számú melléklet a 2000. évi CXII. törvényhez

- U-1 Települési terület övezete
- U-2 Gazdasági terület övezete
- M-1 Általános mezőgazdasági terület övezete
- M-2 Kertgazdasági terület övezete
- E-1 Erdőterület övezete
- E-2 Erdőtelepítésre alkalmas terület övezete

1:100.000

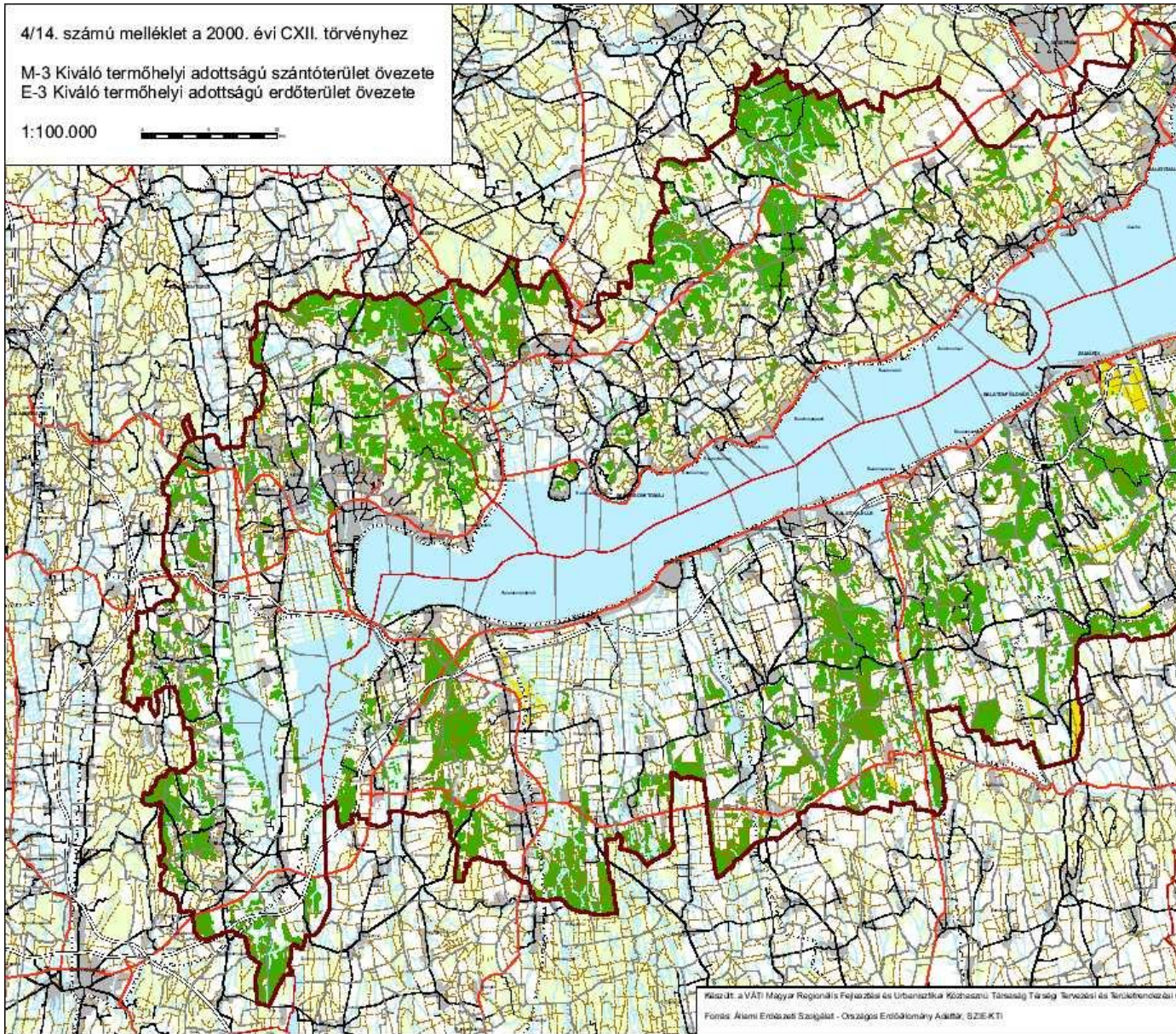


Készült: a VÁTI Magyar Regionális Fejlesztési és Urbanisztikai Közhatalmi Társaság Tervezési és Tanácsadói Osztályának munkájában.
Forrás: Településrendezési tervek, Állam Erdészeti Szolgálat, VÁTI Kft., CORINE Landcover

4/14. számú melléklet a 2000. évi CXII. törvényhez

M-3 Kiváló termőhelyi adottságú szántóterület övezete
E-3 Kiváló termőhelyi adottságú erdőterület övezete

1:100.000

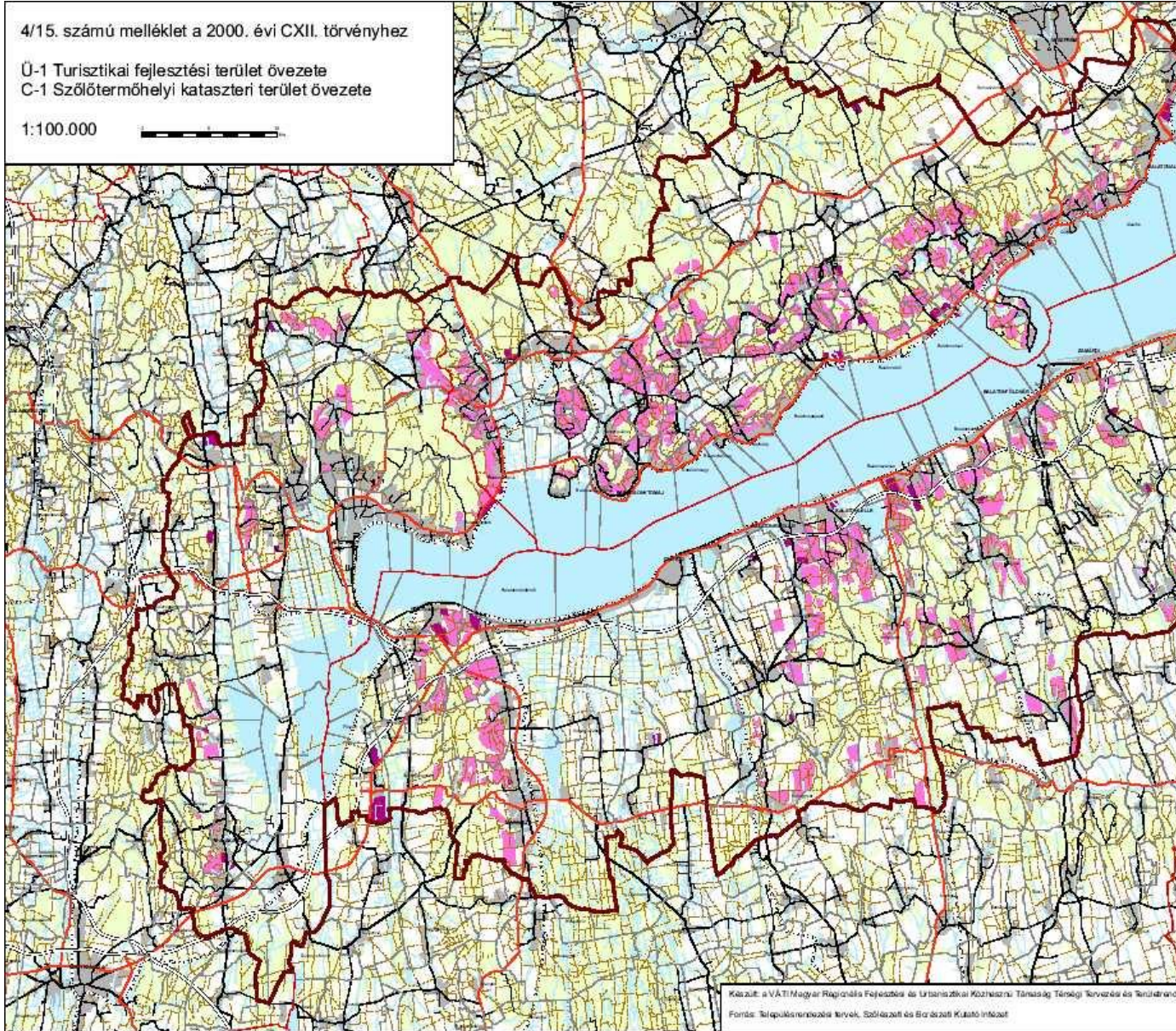


Készítte: a VÁTI Magyar Regionális Fejlesztési és Urbanisztika Közhasznú Társaság Tervezési és Szakértői Osztálya
Forrás: Állami Erdészeti Szolgálat - Országos Erdőgazdálkodási Adattár, SZIE-KTI

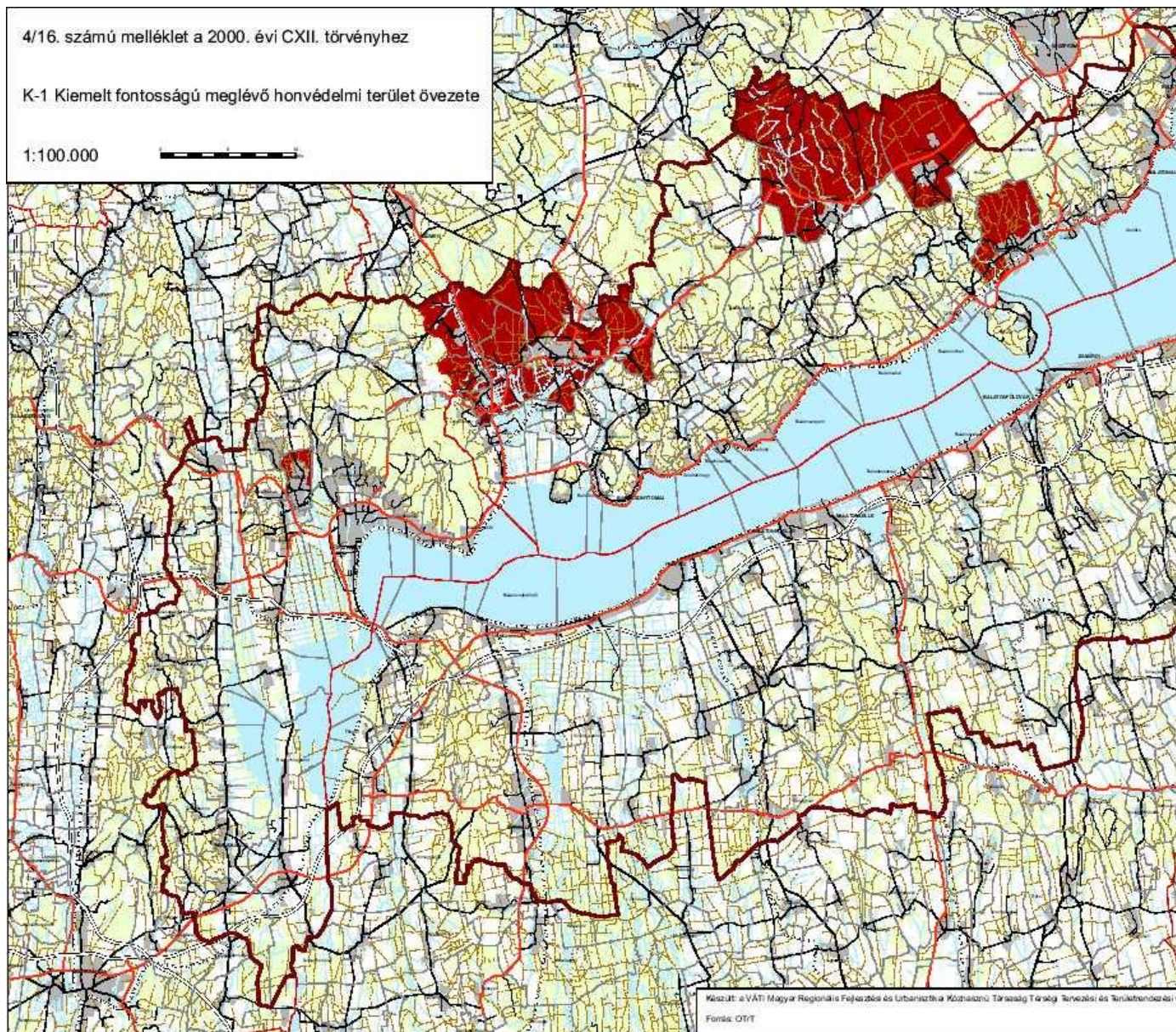
4/15. számú melléklet a 2000. évi CXII. törvényhez

Ü-1 Turisztikai fejlesztési terület övezete
C-1 Szőlőtermőhelyi kataszteri terület övezete

1:100.000



Készült: a VÁTI Magyar Regionális Fejlesztési és Urbanisztikai Kutató Intézet Tervezési és Területervezési Osztályánál
Forrás: Településrendezési tervek, Szőlőtermőhelyi kataszteri terület övezete



¹ A törvényt az Országgyűlés a 2000. október 17-i ülésnapján fogadta el. A kihirdetés napja: 2000. november. 3.

² A preambulum a 2005: CLXI. törvény 1. §-ával megállapított szöveg.

³ Az 1. § a 2008: LVII. törvény 44. § (1) bekezdés c) pontja, a 2011: CLXXV. törvény 140. §-a szerint módosított szöveg.

⁴ A 2. § (1) bekezdése a 2008: LVII. törvény 44. § (1) bekezdés c) pontja szerint módosított szöveg.

⁵ A 2. § (2) bekezdése a 2008: LVII. törvény 1. §-ával megállapított szöveg.

⁶ A 2/A. §-t megelőző alcímet a 2008: LVII. törvény 2. §-a iktatta be.

⁷ A 2/A. §-t a 2008: LVII. törvény 2. §-a iktatta be.

⁸ A 2/A. § 3. pontja a 2013: XLVII. törvény 12. § 1. pontja szerint módosított szöveg.

⁹ A 2/A. § 4. pontja a 2013: XLVII. törvény 12. § 2. pontja szerint módosított szöveg.

- ¹⁰ A 3. § a 2008: LVII. törvény 3. §-ával megállapított szöveg.
- ¹¹ A Magyar Közlöny a törvény 3. és 4. számú mellékletét képező eredeti M=1:100 000 méretarányú tervlapok kicsinyített példányait tartalmazza. A tervlapok eredeti méretarányú példányairól készült másolatok a sokszorosítás költségeinek térítésével megrendelhetők a VÁTI Magyar Regionális Fejlesztési és Urbanisztikai Közhasznú Társaságtól. Címe: 1016 Budapest, Gellérthegy u. 30–32. Telefon: 36 (1) 224-3100.
- ¹² A 4. § a 2008: LVII. törvény 4. §-ával megállapított szöveg.
- ¹³ A III. fejezet címe a 2008: LVII. törvény 5. §-ával megállapított szöveg.
- ¹⁴ A 4/A. §-t megelőző alcímet a 2008: LVII. törvény 5. §-a iktatta be.
- ¹⁵ A 4/A. §-t a 2008: LVII. törvény 5. §-a iktatta be.
- ¹⁶ A 4/B. §-t a 2008: LVII. törvény 5. §-a iktatta be.
- ¹⁷ A 4/B. § a) pontja a 2013: XLVII. törvény 1. § (1) bekezdésével megállapított szöveg.
- ¹⁸ A 4/B. § c) pontja a 2009: LVI. törvény 238. §-a szerint módosított szöveg. E módosító törvény 428. §-a alapján a rendelkezést a 2009. október 1. napját követően indult és megismételt eljárásokban kell alkalmazni.
- ¹⁹ A 4/B. § g) pontja a 2013: XLVII. törvény 1. § (2) bekezdésével megállapított szöveg.
- ²⁰ A 4/C. §-t megelőző alcímet a 2008: LVII. törvény 5. §-a iktatta be.
- ²¹ A 4/C. §-t a 2008: LVII. törvény 5. §-a iktatta be.
- ²² A 4/C. § (2) bekezdés b) pontja a 2013: XLVII. törvény 12. § 2. pontja szerint módosított szöveg.
- ²³ A 4/C. § (2) bekezdés c) pontja a 2013: XLVII. törvény 12. § 3. pontja szerint módosított szöveg.
- ²⁴ A 4/C. § (2) bekezdés d) pontja a 2013: XLVII. törvény 12. § 3. pontja szerint módosított szöveg.
- ²⁵ A 4/C. § (2) bekezdés f) pontja a 2013: XLVII. törvény 12. § 4. pontja szerint módosított szöveg.
- ²⁶ Az 5. §-t megelőző alcím a 2008: LVII. törvény 6. §-ával megállapított szöveg.
- ²⁷ Az 5. § a 2013: XLVII. törvény 2. §-ával megállapított szöveg.
- ²⁸ A 6. § a 2013: XLVII. törvény 3. §-ával megállapított szöveg.
- ²⁹ A 6/A. §-t a 2013: XLVII. törvény 4. §-a iktatta be.
- ³⁰ A 6/B. §-t a 2013: XLVII. törvény 4. §-a iktatta be.
- ³¹ A 7. § a 2008: LVII. törvény 8. § (2) bekezdésével megállapított, a 2013: XLVII. törvény 12. § 5. pontja szerint módosított szöveg.
- ³² A 8. § a 2008: LVII. törvény 8. § (2) bekezdésével megállapított szöveg.
- ³³ A 8. § (3) bekezdése a 2013: XLVII. törvény 5. §-ával megállapított szöveg.
- ³⁴ A 9. § a 2008: LVII. törvény 9. §-ával megállapított szöveg.
- ³⁵ A 9. § (4) bekezdése a 2009: LVI. törvény 237. §-a szerint módosított szöveg. E módosító törvény 428. §-a alapján a rendelkezést a 2009. október 1. napját követően indult és megismételt eljárásokban kell alkalmazni.

- [36](#) A 9. § (5) bekezdése a 2008: LVII. törvény 44. § (2) bekezdésével megállapított szöveg.
- [37](#) A 9. § (6) bekezdése a 2009: LVI. törvény 238. §-a szerint módosított szöveg. E módosító törvény 428. §-a alapján a rendelkezést a 2009. október 1. napját követően indult és megismételt eljárásokban kell alkalmazni.
- [38](#) A 10. § a 2013: XLVII. törvény 6. §-ával megállapított szöveg.
- [39](#) A 11. § a 2008: LVII. törvény 9. §-ával megállapított szöveg.
- [40](#) A 12. § a 2008: LVII. törvény 9. §-ával megállapított szöveg.
- [41](#) A 13. § a 2008: LVII. törvény 10. §-ával megállapított szöveg.
- [42](#) A 13. § a) pontja a 2013: XLVII. törvény 12. § 6. pontja szerint módosított szöveg.
- [43](#) A 13. § b) pontja a 2013: XLVII. törvény 12. § 7. pontja szerint módosított szöveg.
- [44](#) A 13. § c) pontja a 2013: XLVII. törvény 12. § 7. pontja szerint módosított szöveg.
- [45](#) A 14. § a 2008: LVII. törvény 11. §-ával megállapított szöveg.
- [46](#) A 14. § (1) bekezdése a 2009: LVI. törvény 237. §-a, a 2013: XLVII. törvény 12. § 2. pontja szerint módosított szöveg.
- [47](#) A 14. § (4) bekezdését a 2013: XLVII. törvény 7. §-a iktatta be.
- [48](#) A 14. § (5) bekezdését a 2013: XLVII. törvény 7. §-a iktatta be.
- [49](#) A 15. § a 2008: LVII. törvény 11. §-ával megállapított, nyitó szövegrésze a 2013: XLVII. törvény 12. § 8. pontja szerint módosított szöveg.
- [50](#) A 15/A. §-t a 2005: CLXI. törvény 3. § (2) bekezdése iktatta be, hatályon kívül helyezte a 2006: L. törvény 33. § (3) bekezdése.
- [51](#) A 16. §-t megelőző alcím a 2008: LVII. törvény 12. §-ával megállapított szöveg.
- [52](#) A 16. § a 2005: CLXI. törvény 4. §-ával megállapított szöveg.
- [53](#) A 16. § (1) bekezdése a 2006: CIX. törvény 170. § (6) bekezdésének h) pontja, a 2010: CXXX. törvény 44. § (24) bekezdése, az 52. § 4. pontja szerint módosított szöveg.
- [54](#) A 16. § (2) bekezdése a 2006: CIX. törvény 170. § (6) bekezdésének h) pontja szerint módosított szöveg.
- [55](#) A 16. § (2a) bekezdését a 2013: XLVII. törvény 8. §-a iktatta be.
- [56](#) A 16. § (3) bekezdésének felvezető szövege a 2006: CIX. törvény 73. § (1) bekezdésének u) pontja szerint módosított szöveg.
- [57](#) A 16. § (4) bekezdését a 2013: XLVII. törvény 13. § a) pontja hatályon kívül helyezte.
- [58](#) A 16. § (7) bekezdésének a) pontja a 2009: LVI. törvény 238. §-a szerint módosított szöveg. E módosító törvény 428. §-a alapján a rendelkezést a 2009. október 1. napját követően indult és megismételt eljárásokban kell alkalmazni.
- [59](#) A 16. § (7) bekezdésének b) pontja a 2009: LVI. törvény 237. §-a szerint módosított szöveg. E módosító törvény 428. §-a alapján a rendelkezést a 2009. október 1. napját követően indult és megismételt eljárásokban kell alkalmazni.

⁶⁰ A 16. § (7) bekezdés c) pontja a 2008: LVII. törvény 13. § (1) bekezdésével megállapított szöveg.

⁶¹ A 16. § (7) bekezdés d) pontja a 2008: LVII. törvény 13. § (1) bekezdésével megállapított szöveg.

⁶² A 16. § (7) bekezdés e) pontját a 2008: LVII. törvény 13. § (1) bekezdése iktatta be.

⁶³ A 16. § (8) bekezdése a 2006: CIX. törvény 129. § (6) bekezdésének e) pontja, 145. § (5) bekezdésének o) pontja és 173. § (1) bekezdésének x) pontja, a 2009: LVI. törvény 238. §-a szerint módosított szöveg. Ez utóbbi módosító törvény 428. §-a alapján a rendelkezést a 2009. október 1. napját követően indult és megismételt eljárásokban kell alkalmazni.

⁶⁴ A 16. § (9) bekezdését a 2009: LVI. törvény 238. §-a hatályon kívül helyezte. E módosító törvény 428. §-a alapján a rendelkezést a 2009. október 1. napját követően indult és megismételt eljárásokban kell alkalmazni.

⁶⁵ A 16/A. §-t a 2008: LVII. törvény 13. § (2) bekezdése iktatta be.

⁶⁶ A 16/A. § (1) bekezdése a 2013: XLVII. törvény 9. §-ával megállapított szöveg.

⁶⁷ A 16/A. § (2) bekezdése a 2009: LVI. törvény 238. §-a szerint módosított szöveg. E módosító törvény 428. §-a alapján a rendelkezést a 2009. október 1. napját követően indult és megismételt eljárásokban kell alkalmazni.

⁶⁸ A 16/A. § (3) bekezdése a 2009: LVI. törvény 238. §-a szerint módosított szöveg. E módosító törvény 428. §-a alapján a rendelkezést a 2009. október 1. napját követően indult és megismételt eljárásokban kell alkalmazni.

⁶⁹ A 17. § a 2008: LVII. törvény 14. §-ával megállapított szöveg.

⁷⁰ A 17. § (2) bekezdése a 2009: LVI. törvény 237–238. §-a szerint módosított szöveg. E módosító törvény 428. §-a alapján a rendelkezést a 2009. október 1. napját követően indult és megismételt eljárásokban kell alkalmazni.

⁷¹ A 18. § a 2008: LVII. törvény 14. §-ával megállapított szöveg.

⁷² A 18. § (2) bekezdését a 2013: XLVII. törvény 13. § b) pontja hatályon kívül helyezte.

⁷³ A 19. § a 2008: LVII. törvény 15. §-ával megállapított szöveg.

⁷⁴ A 19. § (1) bekezdés d) pontja a 2013: XLVII. törvény 12. § 3. és 9. pontja szerint módosított szöveg.

⁷⁵ A 19. § (3) bekezdés nyitó szövegrésze a 2013: XLVII. törvény 12. § 3. pontja szerint módosított szöveg.

⁷⁶ A 20. § a 2008: LVII. törvény 16. §-ával megállapított szöveg.

⁷⁷ A 20. § (1) bekezdése a 2013: XLVII. törvény 12. § 3. pontja szerint módosított szöveg.

⁷⁸ A 2008: LVII. törvény 44. § (3) bekezdése alapján 2009. december 31-ig a balatoni vízpart-rehabilitációs szabályozási követelményekkel érintett területeken lévő állami tulajdonú ingatlan nem idegeníthető el.

⁷⁹ A 20. § (3) bekezdése a 2013: XLVII. törvény 12. § 10. pontja szerint módosított szöveg.

[80](#) A 21. § a 2009: LVI. törvény 237. §-a szerint módosított szöveg. E módosító törvény 428. §-a alapján a rendelkezést a 2009. október 1. napját követően indult és megismételt eljárásokban kell alkalmazni.

[81](#) A 22. § (1) bekezdése a 2008: LVII. törvény 17. §-ával megállapított szöveg.

[82](#) A 22. § (3) bekezdése a 2008: LVII. törvény 18. §-ával megállapított szöveg.

[83](#) A 22/A. §-t megelőző alcímet a 2008: LVII. törvény 19. §-a iktatta be.

[84](#) A 22/A. §-t a 2008: LVII. törvény 19. §-a iktatta be.

[85](#) A 22/A. § (3) bekezdése a 2013: XLVII. törvény 10. §-ával megállapított szöveg.

[86](#) A 23. §-t megelőző alcím a 2008: LVII. törvény 20. §-ával megállapított szöveg.

[87](#) A 23. § a 2008: LVII. törvény 20. §-ával megállapított szöveg.

[88](#) A 23. § g) pontja a 2013: XLVII. törvény 12. § 11. pontja szerint módosított szöveg.

[89](#) A 24. §-t megelőző alcímet a 2008: LVII. törvény 20. §-a iktatta be.

[90](#) A 24. § a 2008: LVII. törvény 20. §-ával megállapított szöveg.

[91](#) A 24. § a) pontját a 2009: LVI. törvény 238. §-a hatályon kívül helyezte. E módosító törvény 428. §-a alapján a rendelkezést a 2009. október 1. napját követően indult és megismételt eljárásokban kell alkalmazni.

[92](#) A 24. § b) pontja a 2013: XLVII. törvény 12. § 12. pontja szerint módosított szöveg.

[93](#) A 24. § j) pontja a 2009: LVI. törvény 238. §-a szerint módosított szöveg. E módosító törvény 428. §-a alapján a rendelkezést a 2009. október 1. napját követően indult és megismételt eljárásokban kell alkalmazni.

[94](#) A 24. § k) pontja a 2013: XLVII. törvény 12. § 11. pontja szerint módosított szöveg.

[95](#) A 25. §-t megelőző alcímet a 2008: LVII. törvény 20. §-a iktatta be.

[96](#) A 25. § a 2008: LVII. törvény 20. §-ával megállapított szöveg.

[97](#) A 25. § b) pontját a 2009: LVI. törvény 238. §-a hatályon kívül helyezte. E módosító törvény 428. §-a alapján a rendelkezést a 2009. október 1. napját követően indult és megismételt eljárásokban kell alkalmazni.

[98](#) A 25. § g) pontja a 2009: LVI. törvény 238. §-a szerint módosított szöveg. E módosító törvény 428. §-a alapján a rendelkezést a 2009. október 1. napját követően indult és megismételt eljárásokban kell alkalmazni.

[99](#) A 26. §-t megelőző alcím a 2008: LVII. törvény 21. §-ával megállapított szöveg.

[100](#) A 26. § a 2008: LVII. törvény 21. §-ával megállapított szöveg.

[101](#) A 26. § b) pontja a 2009: LVI. törvény 237–238. §-a szerint módosított szöveg. E módosító törvény 428. §-a alapján a rendelkezést a 2009. október 1. napját követően indult és megismételt eljárásokban kell alkalmazni.

[102](#) A 27. §-t megelőző alcímet a 2008: LVII. törvény 21. §-a iktatta be.

[103](#) A 27. § a 2008: LVII. törvény 21. §-ával megállapított szöveg.

[104](#) A 27. § (1) bekezdése a 2009: LVI. törvény 237. §-a, a 2013: XLVII. törvény 12. § 2. pontja szerint módosított szöveg.

[105](#) A 27. § (2) bekezdés a) pontja a 2013: XLVII. törvény 13. § c) pontja szerint módosított szöveg.

- [106](#) A 28. §-t megelőző alcímet a 2008: LVII. törvény 22. §-a iktatta be.
- [107](#) A 28. § a 2008: LVII. törvény 22. §-ával megállapított szöveg.
- [108](#) A 28. § (1) bekezdése a 2009: LVI. törvény 237. §-a, a 2013: XLVII. törvény 12. § 2. pontja szerint módosított szöveg.
- [109](#) A 28/A. §-t megelőző alcímet a 2008: LVII. törvény 22. §-a iktatta be.
- [110](#) A 28/A. §-t a 2008: LVII. törvény 22. §-a iktatta be.
- [111](#) A 28/A. § (2) bekezdés nyitó szövegrésze a 2013: XLVII. törvény 12. § 3. pontja szerint módosított szöveg.
- [112](#) A 28/B. §-t megelőző alcímet a 2008: LVII. törvény 22. §-a iktatta be.
- [113](#) A 28/B. §-t a 2008: LVII. törvény 22. §-a iktatta be.
- [114](#) A 28/B. § (1) bekezdése a 2009: LVI. törvény 237. §-a, a 2013: XLVII. törvény 12. § 2. pontja szerint módosított szöveg.
- [115](#) A 29. §-t megelőző alcím a 2008: LVII. törvény 23. § (1) bekezdésével megállapított szöveg.
- [116](#) A 29. § bevezető szövegrésze a 2008: LVII. törvény 23. § (1) bekezdésével megállapított szöveg.
- [117](#) A 29. § b) pontja a 2008: LVII. törvény 23. § (2) bekezdésével megállapított, valamint a 2009: LVI. törvény 237. §-a szerint módosított szöveg. Ez utóbbi módosító törvény 428. §-a alapján a rendelkezést a 2009. október 1. napját követően indult és megismételt eljárásokban kell alkalmazni.
- [118](#) A 30. §-t megelőző alcímet a 2008: LVII. törvény 24. § (1) bekezdése iktatta be.
- [119](#) A 30. § bevezető szövegrésze a 2008: LVII. törvény 24. § (2) bekezdésével megállapított szöveg.
- [120](#) A 30. § a) pontja a 2008: LVII. törvény 24. § (2) bekezdésével megállapított szöveg.
- [121](#) A 30. § d) pontja a 2008: LVII. törvény 24. § (3) bekezdésével megállapított, valamint a 2009: LVI. törvény 237. §-a szerint módosított szöveg. Ez utóbbi módosító törvény 428. §-a alapján a rendelkezést a 2009. október 1. napját követően indult és megismételt eljárásokban kell alkalmazni.
- [122](#) A 31. §-t megelőző alcím a 2008: LVII. törvény 25. § (1) bekezdésével megállapított szöveg.
- [123](#) A 31. § bevezető szövegrésze a 2008: LVII. törvény 25. § (2) bekezdésével megállapított szöveg.
- [124](#) A 31. § a) pontja a 2008: LVII. törvény 25. § (2) bekezdésével megállapított szöveg.
- [125](#) A 32. §-t megelőző alcímet a 2008: LVII. törvény 26. § (1) bekezdése iktatta be.
- [126](#) A 32. § a 2008: LVII. törvény 26. § (2) bekezdésével megállapított szöveg.
- [127](#) A 32. § (1) bekezdése a 2009: LVI. törvény 237. §-a, a 2013: XLVII. törvény 12. § 2. pontja szerint módosított szöveg.
- [128](#) A 32. § (2) bekezdés a) pontja a 2013: XLVII. törvény 12. § 3. pontja szerint módosított szöveg.
- [129](#) A 32. § (2) bekezdés b) pontja a 2013: XLVII. törvény 12. § 3. pontja szerint módosított szöveg.

- [130](#) A 33. §-t megelőző alcímet a 2008: LVII. törvény 27. § (1) bekezdése iktatta be.
- [131](#) A 33. § a 2008: LVII. törvény 27. § (2) bekezdésével megállapított szöveg.
- [132](#) A 33. § b) pontja a 2013: XLVII. törvény 12. § 3. pontja szerint módosított szöveg.
- [133](#) A 34. §-t megelőző alcím a 2008: LVII. törvény 28. §-ával megállapított szöveg.
- [134](#) A 34. § a 2008: LVII. törvény 28. §-ával megállapított szöveg.
- [135](#) A 34. § b) pontja a 2009: LVI. törvény 237. §-a, a 2013: XLVII. törvény 12. § 2. pontja szerint módosított szöveg.
- [136](#) A 35. §-t megelőző alcímet a 2008: LVII. törvény 29. § (1) bekezdése iktatta be.
- [137](#) A 35. § a 2008: LVII. törvény 29. § (2) bekezdésével megállapított szöveg.
- [138](#) A 35. § f) pontját a 2009: LVI. törvény 238. §-a hatályon kívül helyezte. E módosító törvény 428. §-a alapján a rendelkezést a 2009. október 1. napját követően indult és megismételt eljárásokban kell alkalmazni.
- [139](#) A 35. § h) pontja a 2009: LVI. törvény 237. §-a szerint módosított szöveg. E módosító törvény 428. §-a alapján a rendelkezést a 2009. október 1. napját követően indult és megismételt eljárásokban kell alkalmazni.
- [140](#) A 35. § j) pontját a 2013: XLVII. törvény 13. § d) pontja hatályon kívül helyezte.
- [141](#) A 36. §-t megelőző alcímet a 2008: LVII. törvény 30. § (1) bekezdése iktatta be.
- [142](#) A 36. § a 2008: LVII. törvény 30. § (2) bekezdésével megállapított szöveg.
- [143](#) A 37. §-t megelőző alcím a 2008: LVII. törvény 31. §-ával megállapított szöveg.
- [144](#) A 37. § a 2008: LVII. törvény 31. §-ával megállapított szöveg.
- [145](#) A 38. §-t megelőző alcímet a 2008: LVII. törvény 32. § (1) bekezdése iktatta be.
- [146](#) A 38. § a 2008: LVII. törvény 32. § (2) bekezdésével megállapított szöveg.
- [147](#) A 38. § a) pontja a 2013: XLVII. törvény 12. § 13. pontja szerint módosított szöveg.
- [148](#) A 39. §-t megelőző alcím a 2008: LVII. törvény 33. §-ával megállapított szöveg.
- [149](#) A 39. § a 2008: LVII. törvény 33. §-ával megállapított szöveg. A 39. §-t megelőző „Funkcionális övezetek szabályozási előírásai” alcímet e módosító törvény 44. § (1) bekezdés b) pontja hatályon kívül helyezte.
- [150](#) A 39. § (1) bekezdés g) pontja a 2013: XLVII. törvény 12. § 14. pontja szerint módosított szöveg.
- [151](#) A 39. § (1) bekezdés k) pontja a 2013: XLVII. törvény 12. § 3. pontja szerint módosított szöveg.
- [152](#) A 39. § (1) bekezdés m) pontja a 2013: XLVII. törvény 12. § 3. pontja szerint módosított szöveg.
- [153](#) A 39. § (3) bekezdése a 2013: XLVII. törvény 12. § 15. pontja szerint módosított szöveg.
- [154](#) A 40. §-t megelőző alcímet a 2008: LVII. törvény 34. § (1) bekezdése iktatta be.
- [155](#) A 40. § a 2008: LVII. törvény 34. § (2) bekezdésével megállapított szöveg.
- [156](#) A 40. § e) pontja a 2013: XLVII. törvény 12. § 16. pontja szerint módosított szöveg.

- [157](#) A 40. § g) pontja a 2013: XLVII. törvény 13. § e) pontja szerint módosított szöveg.
- [158](#) A 41. §-t megelőző alcímet a 2008: LVII. törvény 35. § (1) bekezdése iktatta be.
- [159](#) A 41. § a 2008: LVII. törvény 35. § (2) bekezdésével megállapított szöveg.
- [160](#) A 42. §-t megelőző alcím a 2008: LVII. törvény 36. §-ával megállapított szöveg.
- [161](#) A 42. § a 2008: LVII. törvény 36. §-ával megállapított szöveg.
- [162](#) A 43. §-t megelőző alcímet a 2008: LVII. törvény 37. § (1) bekezdése iktatta be.
- [163](#) A 43. § a 2008: LVII. törvény 37. § (2) bekezdésével megállapított szöveg.
- [164](#) A 44. §-t megelőző alcímet a 2008: LVII. törvény 38. § (1) bekezdése iktatta be.
- [165](#) A 44. § a 2008: LVII. törvény 38. § (2) bekezdésével megállapított szöveg.
- [166](#) A 44. § a) pontja a 2013: XLVII. törvény 12. § 2. pontja szerint módosított szöveg.
- [167](#) A 45. §-t megelőző alcím a 2008: LVII. törvény 39. §-ával megállapított szöveg.
- [168](#) A 45. § a 2008: LVII. törvény 39. §-ával megállapított szöveg.
- [169](#) A 46. §-t megelőző alcímet a 2008: LVII. törvény 40. § (1) bekezdése iktatta be.
- [170](#) A 46. § a 2008: LVII. törvény 40. § (2) bekezdésével megállapított szöveg.
- [171](#) A 46. § e) pontja a 2012: XCIII. törvény 52. §-ával megállapított szöveg.
- [172](#) A 46/A. §-t megelőző alcímet a 2008: LVII. törvény 41. § (1) bekezdése iktatta be.
- [173](#) A 46/A. §-t a 2008: LVII. törvény 41. § (2) bekezdése iktatta be.
- [174](#) A 46/A. § b) pontja a 2013: XLVII. törvény 12. § 2. pontja szerint módosított szöveg.
- [175](#) A 47–49. §-t a 2008: LVII. törvény 44. § (1) bekezdés b) pontja hatályon kívül helyezte.
- [176](#) Az 50–52. §-t a 2008: LVII. törvény 44. § (1) bekezdés b) pontja hatályon kívül helyezte.
- [177](#) Az 53. §-t a 2008: LVII. törvény 44. § (1) bekezdés b) pontja hatályon kívül helyezte.
- [178](#) Az 54. § bevezető szövegrésze a 2008: LVII. törvény 44. § (1) bekezdés b) pontja szerint módosított szöveg.
- [179](#) Az 54. § a)–c) pontját a 2008: LVII. törvény 44. § (1) bekezdés b) pontja hatályon kívül helyezte.
- [180](#) Az 55. §-t a 2008: LVII. törvény 44. § (1) bekezdés b) pontja hatályon kívül helyezte.
- [181](#) Az 56. § eredeti szövegének jelölését a 2005: CLXI. törvény 7. §-a (1) bekezdésre változtatta.
- [182](#) Az 56. § (2) bekezdését a 2005: CLXI. törvény 7. §-a iktatta be, egyidejűleg a § eredeti szövegének jelölését (1) bekezdésre változtatva. Az 56. § (2) bekezdését a 2008: LVII. törvény 44. § (1) bekezdés b) pontja hatályon kívül helyezte.
- [183](#) Az 57. § a 2013: XLVII. törvény 12. § 17. pontja szerint módosított szöveg.
- [184](#) Az 58. § (1) bekezdése a 2008: LVII. törvény 42. § (1) bekezdésével megállapított szöveg.
- [185](#) Lásd a 283/2002. (XII. 21.) Korm. rendeletet.

[186](#) Lásd a 283/2002. (XII. 21.) Korm. rendeletet.

[187](#) Lásd a 122/2010. (IV. 20.) Korm. rendeletet.

[188](#) Az 58. § (2) bekezdése a 2005: CLXI. törvény 8. §-ával megállapított, nyitó szövegrésze a 2010: CXLVIII. törvény 159. § (1) bekezdése szerint módosított szöveg.

[189](#) Lásd a 17-18/2004. (IX. 11.) TNM, a 19-21/2004. (XI. 9.) TNM, a 22-24/2004. (XI. 12.) TNM, a 25/2004. (XI. 20.) TNM, a 26–28/2004. (XI. 24.) TNM, a 29–31. (XII. 10.) TNM, a 32/2004. (XII. 17.) TNM, a 35-42/2004. (XII. 30.) TNM, az 1/2005. (I. 7.) TNM, a 3-5/2005. (III. 10.) TNM, a 7–8/2005. (III. 25.) TNM, a 10–11/2005. (IV. 14.) TNM, a 13/2005. (IV. 19.) TNM, a 14/2005. (IV. 21.) TNM, a 16–19/2005. (V. 5.) TNM, a 23/2005. (VI. 25.) TNM, a 27–28/2005. (VIII. 16.) TNM rendeletet, az 1/2006. (I. 13.) TNM rendeletet, a 6/2006. (V. 24.) TNM rendeletet.

[190](#) Az 58. § (2) bekezdés b) pontja a 2013: XLVII. törvény 12. § 12. pontja szerint módosított szöveg.

[191](#) Lásd az 1/2006. (I. 13.) TNM rendeletet, a 6/2006. (V. 24.) TNM rendeletet.

[192](#) Az 58. § (3) bekezdését a 2005: CLXI. törvény 8. §-a iktatta be, szövege a 2006: CIX. törvény 170. § (6) bekezdésének h) pontja szerint módosított szöveg.

[193](#) Az 58. § (4) bekezdését a 2005: CLXI. törvény 8. §-a iktatta be, szövege a 2006: CIX. törvény 170. § (6) bekezdésének h) pontja, a 2010: CXXX. törvény 44. § (24) bekezdése, az 52. § 4. pontja, a 2010: CXLVIII. törvény 159. § (2) bekezdése szerint módosított szöveg.

[194](#) Az 58. § (5) bekezdését a 2008: LVII. törvény 42. § (2) bekezdése iktatta be, szövege a 2010: CXLVIII. törvény 158. §-a szerint módosított szöveg.

[195](#) Az 59. § (1) bekezdését a 2008: LVII. törvény 44. § (1) bekezdés b) pontja hatályon kívül helyezte, újonnan a 2009: LVI. törvény 236. §-a iktatta be, szövege a 2013: XLVII. törvény 12. § 18. pontja szerint módosított szöveg.

[196](#) Az 59. § (2) bekezdését a 2008: LVII. törvény 44. § (1) bekezdés b) pontja hatályon kívül helyezte, újonnan a 2013: XLVII. törvény 11. §-a iktatta be.

[197](#) Az 59. § (3) bekezdését a 2008: LVII. törvény 44. § (1) bekezdés b) pontja hatályon kívül helyezte.

[198](#) Az 59. § (4) bekezdését a 2005: CLXI. törvény 9. §-a iktatta be, szövege a 2013: XLVII. törvény 12. § 19. pontja szerint módosított szöveg.

[199](#) Az 59. § (5) bekezdését a 2005: CLXI. törvény 9. §-a iktatta be.

[200](#) Az 59. § (6) bekezdését a 2005: CLXI. törvény 9. §-a iktatta be.

[201](#) Az 59. § (7) bekezdését a 2008: LVII. törvény 43. § (2) bekezdése iktatta be, szövege a 2013: XLVII. törvény 12. § 20. pontja szerint módosított szöveg.

[202](#) Az 59. § (8) bekezdését a 2008: LVII. törvény 43. § (2) bekezdése iktatta be.

[203](#) Az 59. § (9) bekezdését a 2008: LVII. törvény 43. § (2) bekezdése iktatta be, szövege a 2014: XCVIII. törvény 4. §-a szerint módosított szöveg.

[204](#) Az 59. § (10) bekezdését a 2008: LVII. törvény 43. § (2) bekezdése iktatta be, szövege a 2014: XCVIII. törvény 4. §-a szerint módosított szöveg.

[205](#) Az 59. § (11) bekezdését a 2008: LVII. törvény 43. § (2) bekezdése iktatta be, szövege a 2013: XLVII. törvény 12. § 22. pontja szerint módosított szöveg.

[206](#) A 60. §-t a 2007: LXXXII. törvény 2. §-ának 460. pontja hatályon kívül helyezte.

[207](#) Az 1/1. számú melléklet a 2008: LVII. törvény 44. § (1) bekezdés a) pont aa) alpontjával megállapított szöveg.

[208](#) Az 1/2. számú melléklet a 2008: LVII. törvény 44. § (1) bekezdés a) pont aa) alpontjával megállapított szöveg.

[209](#) A 2/1. számú melléklet a 2008: LVII. törvény 44. § (1) bekezdés a) pont ab) alpontjával megállapított szöveg.

[210](#) A 2/2. számú melléklet a 2008: LVII. törvény 44. § (1) bekezdés a) pont ab) alpontjával megállapított, a 2011: XXIX. törvény 232. §-a szerint módosított szöveg.

[211](#) A 2/3. számú melléklet a 2008: LVII. törvény 44. § (1) bekezdés a) pont ab) alpontjával megállapított szöveg.

[212](#) A 2/4. számú melléklet a 2008: LVII. törvény 44. § (1) bekezdés a) pont ab) alpontjával megállapított szöveg.

[213](#) A 2/5. számú melléklet a 2008: LVII. törvény 44. § (1) bekezdés a) pont ab) alpontjával megállapított szöveg.

[214](#) A 2/6. számú melléklet a 2008: LVII. törvény 44. § (1) bekezdés a) pont ab) alpontjával megállapított szöveg.

[215](#) A 2/7. számú melléklet a 2008: LVII. törvény 44. § (1) bekezdés a) pont ab) alpontjával megállapított szöveg.

[216](#) A 3. számú melléklet a 2008: LVII. törvény 44. § (1) bekezdés a) pont ac) alpontjával megállapított szöveg.

[217](#) A 4. számú melléklet a 2008: LVII. törvény 44. § (1) bekezdés a) pont ad) alpontjával megállapított szöveg.